




S-JTSK

Výškový systém B.p.v.

PROJEKTANT: Ing. Adam Tužil	VYPRACOVAL: Ing. Pavel Hroch	KONTROLOVAL: Ing. František Habura, Ph.D.	ZPRACOVATEL: 	
				
INVESTOR: Správa a údržba silnic Pardubického kraje, Doubravice 98, Pardubice 533 53			ČÍSLO ZAKÁZKY:	FORMÁT:
KRAJ / OBEC: Pardubický kraj / Krouna				
STAVBA: ÚPRAVA ODVODNĚNÍ SILNICE III/3545 RYCHNOV			DATUM: 05. 2021	PŘÍL. Č.: 1
STAVEBNÍ OBJEKT: SO 101 SILNICE III/3545			STUPEŇ: DUSP	
			MĚŘÍTKO:	
NÁZEV PŘÍLOHY: ZÁVAZNÁ STANOVISKA, STANOVISKA, ROZHODNUTÍ, VYJÁDŘENÍ DOTČENÝCH ORGÁNŮ			ČÁST: DOKLADOVÁ ČÁST	
DOKUMENTACI LZE UŽÍVAT POUZE VE SMYSLU PŘÍSLUŠNÉ SMLOUVY O DÍLO. VÝKRES, ČI JEHO ČÁST, MŮŽE BÝT KOPIROVÁN NEBO JINÝM ZPŮSOBEM ROZŠÍŘOVÁN POUZE PO PŘEDCHOZÍM SOUHLASU ZPRACOVATELE.				

"Úprava odvodnění silnice III/3545 Rychov"**Stupeň: DUSP, 05/2021****Seznam závazná stanoviska, stanoviska, rozhodnutí, vyjádření dotčených orgánů**

Organizace:	Číslo jednací:	Platnost:
<u>Správci sítí TI:</u>		
Česká telekomunikační infrastruktura a.s.	682401/21	3.6.2023
ČEZ Distribuce	1116503681	9.6.2022
Gas net a.s.	5002394513	9.6.2023
<u>Dotčené orgány:</u>		
Ministerstvo obrany, sekce ekomická a majetková	114151/2021-1150-OÚZ-BR	25.6.2023
Krajské ředitelství policie PK, ÚO Chrudim DI	ČJ-2021-170306	28.7.2022
Hasičský záchranný sbor Pardubického kraje	HSPA-2342-2/2021	-
Krajská Hygienická stanice Pardubického kraje	KHSPA 10957/2021/HOK-CR	-
MeÚ Hlinsko - OŽP- souhrnné vyjádření	HI 32801/2021/OŽP	-
MeÚ Hlinsko - OŽP - Povolení kácení dřevin	(NEDORAZILO)	
Obecní úřad Krouna - Povolení kácení dřevin	(NEDORAZILO)	
MeÚ Hlinsko - OŽP - Vynětí ze ZPF	(NEDORAZILO)	
MeÚ Hlinsko - Odbor Silniční hospodářství	(NEDORAZILO)	
MeÚ Hlinsko - Odbor územního plánování	HI 32725/2021/SÚ	1.7.2023
MeÚ Hlinsko - Speciální stavební úřad	S-SÚ/32846/2021/13	-
<u>Správci komunikací:</u>		
Správa a údržba silnic Pardubického kraje	NEVYJADŘUJE SE	
<u>Dotčené obce:</u>		
Obec Krouna	00794/21	-

**VYJÁDŘENÍ O EXISTENCI SÍTĚ ELEKTRONICKÝCH KOMUNIKACÍ
společnosti CETIN a.s.
(„Vyjádření“)**

**A VŠEOBECNÉ PODMÍNKY OCHRANY SÍTĚ ELEKTRONICKÝCH KOMUNIKACÍ
společnosti CETIN a.s.
(„Všeobecné podmínky ochrany SEK“)**

toto Vyjádření a Všeobecné podmínky ochrany SEK je vydané dle ustanovení § 101 zákona č. 127/2005 Sb., o elektronických komunikacích a o změně některých souvisejících zákonů, v účinném znění („**Zákon o elektronických komunikacích**“), a dle ustanovení § 161 zákona č. 183/2006 Sb., o územním plánování a stavebním řádu, v účinném znění („**Stavební zákon**“), a dle příslušných ustanovení zákona č. 89/2012 Sb., občanský zákoník, v účinném znění („**Občanský zákoník**“)

Číslo jednací: 682401/21

Číslo žádosti: 0121 160 436 („Žádost“)

Název akce („ Stavba “)	Úprava odvodnění silnice III/3545 Rychnov	
Důvod vydání Vyjádření („ Důvod vyjádření “)	Společné územní a stavební řízení	
Žadatel	DSP a.s.	
Stavebník	Správa a údržba silnic Pardubického kraje, Doubravice 98, Pardubice, 53353	
Zájmové území	Okres	Chrudim
	Obec	Krouna
	Kat. území / č. parcely	Rychnov
Platnost Vyjádření	3. 6. 2023 („Den konce platnosti Vyjádření“)	

Žadatel Žádostí určil a vyznačil Zájmové území, jakož i určil Důvod Vyjádření.

Na základě určení a vyznačení Zájmového území Žadatelem a na základě určení Důvodu Vyjádření vydává společnost CETIN a.s. následující Vyjádření:

Dojde ke střetu se sítí elektronických komunikací (dále jen „SEK“) společnosti CETIN a.s.

- (I) Na Žadatelem určeném a vyznačeném Zájmovém území se vyskytuje SEK společnosti CETIN a.s.;
- (II) Společnost CETIN a.s. **za podmínky splnění bodu (III)** tohoto Vyjádření **souhlasí**, aby Stavebník a/nebo Žadatel, je-li Stavebníkem v Zájmovém území vyznačeném v Žádosti, provedl Stavbu a/nebo činnosti povolené příslušným správním rozhodnutím vydaným dle Stavebního zákona;
- (III) Stavebník a/nebo Žadatel, je-li Stavebníkem, je povinen
- (i) dodržet tyto níže uvedené podmínky, které byly stanovené POS, tak jak je tento označen ve Všeobecných podmínkách ochrany SEK
- Nutno respektovat Všeobecné podmínky ochrany SEK v plném rozsahu, s důrazem na vytyčení a ochranu stávajících komunikačních vedení.
 - Výkopové práce v blízkosti sloupů nadzemního vedení SEK provádějte v takové vzdálenosti a takovým způsobem, aby nedošlo k jakémukoliv narušení či ohrožení jejich stability.; a
- (ii) řídit se Všeobecnými podmínkami ochrany SEK, které jsou nedílnou součástí Vyjádření;

Číslo jednací: 682401/21

Číslo žádosti: 0121 160 436

(IV) Pro případ, že bude nezbytné přeložení SEK, zajistí vždy takové přeložení SEK její vlastník, společnost CETIN a.s. Stavebník, který vyvolal překládku SEK je dle ustanovení § 104 odst. 17 Zákona o elektronických komunikacích povinen uhradit společnosti CETIN a.s. veškeré náklady na nezbytné úpravy dotčeného úseku SEK, a to na úrovni stávajícího technického řešení;

(V) Pro účely přeložení SEK dle bodu (IV) tohoto Vyjádření je Stavebník povinen uzavřít se společností CETIN a.s. Smlouvu o realizaci překládky SEK.

Vyjádření je platné pouze pro Zájmové území určené a vyznačené Žadatelem, jakož i pro Důvod Vyjádření stanovený a určený Žadatelem v Žádosti.

Vyjádření pozbývá platnosti i) v Den konce platnosti Vyjádření, ii) změnou rozsahu Zájmového území či změnou Důvodu Vyjádření uvedeného v Žádosti a/nebo iii) jakýmkoliv porušením kterékoliv povinnosti stanovené Všeobecnými podmínkami ochrany SEK, to vše v závislosti na tom, která ze skutečností rozhodná pro pozbytí platnosti Vyjádření nastane nejdříve.

Společnost CETIN a.s. vydáním tohoto Vyjádření poskytla Žadateli pro Žadatelem určené a vyznačené Zájmové území veškeré informace o SEK dostupné společnosti CETIN a.s. ke dni podání Žádosti.

Ze strany společnosti CETIN a.s. může v některých případech docházet ke zpracování Vašich osobních údajů. Ke zpracování Vašich osobních údajů dochází vždy v souladu s platnými právními předpisy. Konkrétní zásady a podmínky zpracování osobních údajů společností CETIN a.s. jsou dostupné na <https://www.cetin.cz/zasady-ochrany-osobnich-udaju>.

V případě dotazů k Vyjádření kontaktujte prosím asistenční linku 238 461 111.

Přílohami Vyjádření jsou:

- *Všeobecné podmínky ochrany SEK*
- *Informace k vytýčení SEK ve vlastnictví společnosti CETIN a.s.*
- *Situační výkres (obsahuje Zájmové území určené a vyznačené Žadatelem a výřezy účelové mapy SEK)*

Vyjádření vydala společnost **CETIN a.s.** dne: 3. 6. 2021.



CETIN a.s.
Českomoravská 2510/19, Libeň
190 00 Praha 9
DIČ: CZ04084063

102

VŠEOBECNÉ PODMÍNKY OCHRANY SÍTĚ ELEKTRONICKÝCH KOMUNIKACÍ společnosti CETIN a.s.**1. PLATNOST VŠEOBECNÝCH PODMÍNEK**

- i) Tyto Všeobecné podmínky ochrany sítě elektronických komunikací (dále jen „VPOSEK“) tvoří součást Vyjádření (jak je tento pojem definován níže v článku 2 VPOSEK).
- ii) V případě rozporu mezi Vyjádřením a těmito VPOSEK mají přednost ustanovení Vyjádření, pokud není těmito VPOSEK stanoveno jinak.

2. DEFINICE

Níže uvedené termíny, jsou-li použity v těchto VPOSEK a uvozeny velkým písmenem, mají následující význam, není-li těmito VPOSEK a/nebo Příslušnými požadavky stanoveno výslovně jinak:

„**CETIN**“ znamená CETIN a.s. se sídlem Českomoravská 2510/19, Libeň, 190 00 Praha 9, IČO: 04084063, zapsaná v obchodním rejstříku vedeném Městským soudem v Praze pod spz. B 20623;

„**Den**“ je kalendářní den;

„**Kabelovod**“ podzemní zařízení sestávající se z tělesa Kabelovodu a kabelových komor, sloužící k zatahování kabelů a ochranných trubek;

„**Občanský zákoník**“ znamená zákon č. 89/2012 Sb., občanský zákoník, v účinném znění;

„**POS**“ je zaměstnanec společnosti CETIN, pověřený ochranou sítě, Roman Duriš, tel.: 602 482 995, e-mail: roman.duris@cetin.cz;

„**Pracovní den**“ znamená Den, kromě soboty, neděle, a státních svátků a ostatních svátků ve smyslu zákona č. 245/2000 Sb., o státních svátcích, o významných dnech a o dnech pracovního klidu, v účinném znění;

„**Příslušné požadavky**“ znamená jakýkoli a každý příslušný právní předpis, vč. technických norem, nebo normativní právní akt veřejné správy či samosprávy, nebo jakékoli rozhodnutí, povolení, souhlas nebo licenci, včetně podmínek, které s ním souvisí;

„**Překládka**“ je stavba spočívající ve změně trasy vedení SEK ve vlastnictví CETIN nebo přemístění zařízení SEK ve vlastnictví CETIN; Stavebník, který Překládku vyvolal, je dle ustanovení § 104 odst. 17 Zákona o elektronických komunikacích povinen uhradit společnosti CETIN veškeré náklady na nezbytné úpravy dotčeného úseku SEK, a to na úrovni stávajícího technického řešení;

„**SEK**“ je síť elektronických komunikací ve vlastnictví CETIN;

„**Stavba**“ je stavba a/nebo činnost ve vztahu, k níž bylo vydáno Vyjádření, a je prováděna Stavebníkem a/nebo Žadatelem v souladu s Příslušnými požadavky, povolená příslušným správním rozhodnutím vydaným dle Stavebního zákona;

„**Stavebník**“ je osoba takto označená ve Vyjádření;

„**Stavební zákon**“ je zákon č. 183/2006 Sb., o územním plánování a stavebním řádu;

„**Vyjádření**“ je vyjádření o existenci sítě elektronických komunikací vydané společností CETIN dne 3. 6. 2021 pod č.j. 682401/21;

„**Zájmové území**“ je území označené Žadatelem a/nebo Stavebníkem v Žádosti;

„**Situační výkres**“ je výkres, který je přílohou Vyjádření a obsahuje Zájmové území určené a vyznačené Žadatelem v Žádosti a výřezy účelové mapy SEK;

„**Zákon o elektronických komunikacích**“ je zákon č. 127/2005 Sb., o elektronických komunikacích a o změně některých souvisejících zákonů, v účinném znění;

„**Žadatel**“ je osoba takto označená ve Vyjádření.

„**Žádost**“ je žádost, kterou Žadatel a/nebo Stavebník požádal CETIN o vydání Vyjádření.

3. PLATNOST A ÚČINNOST VPOSEK

Tyto VPOSEK jsou platné a účinné dnem odeslání Vyjádření na i) adresu elektronické pošty Stavebníka a/nebo Žadatele uvedenou v Žádosti nebo ii) adresu pro doručení prostřednictvím poštovní přepravy uvedenou Stavebníkem a/nebo Žadatelem v Žádosti.

4. OBECNÁ PRÁVA A POVINNOSTI STAVEBNÍKA A/NEBO ŽADATELE

- (i) Stavebník, Žadatel je výslovně srozuměn s tím, že SEK je veřejně prospěšným zařízením, byla zřízena ve veřejném zájmu a je chráněna Příslušnými požadavky.
- (ii) SEK je chráněna ochranným pásmem, jehož rozsah je stanoven (a) ustanovením § 102 Zákona o elektronických komunikacích a/nebo (b) právními předpisy účinnými před Zákonom o elektronických komunikacích, není-li Příslušnými požadavky stanoveno jinak.
- (iii) Stavebník, Žadatel nebo jím pověřená třetí osoba, je povinen při provádění Stavby nebo jiných prací, při odstraňování havárií a projektování staveb, řídit se Příslušnými požadavky, správnou praxí v oboru stavebnictví a technologickými postupy a je povinen učinit veškerá nezbytná opatření vyžadovaná Příslušnými požadavky k ochraně SEK před poškozením. Povinnosti dle tohoto odstavce má Stavebník rovněž ve vztahu k SEK, které se nachází mimo Zájmové území.
- (iv) Při zjištění jakéhokoli rozporu mezi údaji v Situačním výkresu, který je přílohou Vyjádření a skutečným stavem, je Stavebník a/nebo Žadatel povinen bez zbytečného odkladu, nejpozději Den následující po zjištění takové skutečnosti, zjištěný rozpor oznámit POS.
- (v) Stavebník, Žadatel nebo jím pověřená třetí osoba, je povinen každé poškození či krádež SEK bezodkladně, nejpozději Den následující po zjištění takové skutečnosti, oznámit takovou skutečnost dohledovému centru společnosti CETIN na telefonní číslo +420 238 464 190.
- (vi) Bude-li Stavebník, Žadatel nebo jím pověřená třetí osoba na společnosti CETIN požadovat, aby se jako účastník správního řízení, pro jehož účely bylo toto Vyjádření vydáno, vzdala práva na odvolání proti rozhodnutí vydanému ve správním řízení, je oprávněn kontaktovat POS.

5. POVINNOSTI STAVEBNÍKA PŘI PŘÍPRAVĚ STAVBY

- (i) Při projektování Stavby je Stavebník povinen zajistit, aby projektová dokumentace Stavby (i) zohledňovala veškeré požadavky na ochranu SEK vyplývající z Příslušných požadavků, zejména ze Zákona o elektronických komunikacích a Stavebního zákona, (ii) respektovala správnou praxi v oboru stavebnictví a technologické postupy a (iii) umožňovala, aby i po provedení a umístění Stavby dle takové projektové dokumentace byla společnost CETIN, jako vlastník SEK schopna bez jakýchkoli omezení a překážek provozovat SEK, provádět údržbu a opravy SEK.
- (ii) Nebude-li možné projektovou dokumentaci zajistit některý, byť i jeden z požadavků dle předchozího odstavce (i) a/nebo umístění Stavby by mohlo způsobit, že nebude naplněn některý, byť i jeden z požadavků dle předchozího odstavce (i), vyvolá Stavebník Překládku.
- (iii) Při projektování Stavby, která se nachází nebo je u ní zamýšleno, že se bude nacházet v ochranném pásmu radiových tras společnosti CETIN a překračuje výšku 15 m nad zemským povrchem, a to včetně dočasných objektů zařízení staveníště (jeřáby, konstrukce, atd.) je Stavebník povinen písemně kontaktovat POS za účelem získání konkrétního stanoviska a podmínek k ochraně radiových tras společnosti CETIN a pro určení, zda Stavba vyvolá Překládku. Ochranné pásmo radiových tras v šíři 50m je zakresleno do situačního výkresu, který je součástí tohoto Vyjádření.

VŠEOBECNÉ PODMÍNKY OCHRANY SÍTĚ ELEKTRONICKÝCH KOMUNIKACÍ společnosti CETIN a.s.

- (iv) Pokud se v Zájmovém území nachází podzemní silové vedení (NN) ve vlastnictví společnosti CETIN, je Stavebník povinen ve vztahu k projektové dokumentaci zajistit totéž, co je uvedeno pod písm (i) tohoto článku 5, přičemž platí, že Stavebník vyvolá Překládku v případech uvedených pod písm (ii) tohoto článku 5.
- (v) Stavebník je povinen při projektování Stavby, která je stavbou (a) zařízení silových elektrických sítí (VN, VVN a ZVVN) a/nebo (b) trakčních vedení, provést výpočet či posouzení rušivých vlivů na SEK, zpracovat ochranná opatření, to vše dle a v souladu s Příslušnými požadavky. Stavebník je povinen nejpozději třicet (30) Dnů před podáním žádosti o vydání příslušného správního rozhodnutí k umístění Stavby dle Stavebního zákona předat POS výpočet či posouzení rušivých vlivů na SEK a zpracovaná ochranná opatření.
- (vi) Je-li Stavba v souběhu s Kabelovodem, nebo Kabelovod kříží, je Stavebník povinen nejpozději ke Dni, ke kterému započne se zpracováním projektové dokumentace ke Stavbě, oznámit POS a zpracovat POS (a) veškeré případy, kdy trajektorie podvrtní a protlaků budou vedeny ve vzdálenosti menší, než je 1,5 m od Kabelovodu a (b) jakékoliv výkopové práce, které budou nebo by mohly být vedeny v úrovni či pod úrovní Kabelovodu nebo kabelové komory.
- (vii) Je-li Stavba umístěna nebo má být umístěna v blízkosti Kabelovodu, ve vzdálenosti menší, než jsou 2 m nebo kříží-li Stavba Kabelovod ve vzdálenosti menší, než je 0,5 m nad nebo kdekoliv pod Kabelovodem, je Stavebník povinen předložit POS k posouzení zakreslení Stavby v příčných řezech, přičemž do příčného řezu je Stavebník rovněž povinen zakreslit profil kabelové komory.

6. POVINNOSTI STAVEBNÍKA PŘI PROVÁDĚNÍ STAVBY

- (i) Stavebník je před započítím jakýchkoliv zemních prací ve vztahu ke Stavbě povinen vytýčit trasu SEK na terénu dle Příslušných požadavků a dle Stavebního zákona. S vytýčenou trasou SEK je Stavebník povinen seznámit všechny osoby, které budou anebo by mohly zemní práce ve vztahu ke Stavbě provádět. V případě porušení této povinnosti bude Stavebník odpovědný společnosti CETIN za náklady a škody, které porušením této povinnosti společnosti CETIN vzniknou a je povinen je společnosti CETIN uhradit.
- (ii) Pět (5) Pracovních dní před započítím jakýchkoliv prací ve vztahu ke Stavbě je Stavebník povinen oznámit společnosti CETIN, že zahájí práce či činnosti ve vztahu ke Stavbě. Písemné oznámení dle předchozí věty zašle Stavebník na adresu elektronické pošty POS a bude obsahovat minimálně číslo jednací Vyjádření a kontaktní údaje Stavebníka.
- (iii) Stavebník je povinen zabezpečit a zajistit SEK proti mechanickému poškození, a to zpravidla dočasným umístěním silničních betonových panelů nad kabelovou trasou SEK. Do doby, než je zajištěna a zabezpečena ochrana SEK proti mechanickému poškození, není Stavebník oprávněn přejíždět vozidly nebo stavební mechanizací kabelovou trasu SEK. Při přepravě vysokých nákladů nebo při projíždění stroji, vozidly či mechanizací pod nadzemním vedením SEK je Stavebník povinen prověřit, zda výška nadzemního vedení SEK je dostatečná a umožňuje spolehlivý a bezpečný způsob přepravy nákladu či průjezdu strojů, vozidel či mechanizace.
- (iv) Při provádění zemních prací v blízkosti SEK je Stavebník povinen postupovat tak, aby nedošlo ke změně hloubky uložení nebo prostorového uspořádání SEK. V místech, kde SEK vystupuje ze země do budovy, rozváděče, na sloup apod. je Stavebník povinen vykonávat zemní práce se zvýšenou mírou opatrnosti, výkopové práce v blízkosti sloupů nadzemního vedení SEK je Stavebník povinen provádět v takové vzdálenosti od sloupu nadzemního vedení SEK,

kteřá je dostatečná k tomu, aby nedošlo nebo nemohlo dojít k narušení stability sloupu nadzemního vedení SEK. Stavebník je povinen zajistit, aby jakoukoliv jeho činností nedošlo bez souhlasu a vědomí společnosti CETIN (a) ke změně nivelety terénu, a/nebo (b) k výsadbě trvalých porostů, a/nebo (c) ke změně rozsahu a změně konstrukce zpevněných ploch. Pokud došlo k odkrytí SEK, je Stavebník povinen SEK po celou dobu odkrytí náležitě zabezpečit proti prověšení, poškození a odcizení.

- (v) Zjistí-li Stavebník kdykoliv během provádění prací ve vztahu ke Stavbě jakýkoliv rozpor mezi údaji v projektové dokumentaci a skutečností, je povinen bezodkladně přerušit práce a oznámit zjištěný rozpor na adresu elektronické pošty POS. Stavebník není oprávněn pokračovat v pracích ve vztahu ke Stavbě do doby, než získá písemný souhlas POS s pokračováním prací.
- (vi) Stavebník není bez předchozího písemného souhlasu společnosti CETIN oprávněn manipulovat s kryty kabelových komor, jakkoliv zakrývat vstupy do kabelových komor, a to ani dočasně, vstupovat do kabelových komor, jakkoliv manipulovat s případně odkrytými prvky SEK či s jakýmkoliv jiným zařízením se SEK souvisejícím. Rovněž bez předchozího písemného souhlasu společnosti CETIN není Stavebník oprávněn umístit nad trasou Kabelovodu jakoukoliv jinou síť technické infrastruktury v podélném směru.
- (vii) Byla-li v souladu s Vyjádřením a těmito VPOSEK odkryta SEK je Stavebník povinen tři (3) Pracovní dny před zakrytím SEK písemně oznámit POS zakrytí SEK a vyzvat ho ke kontrole před zakrytím. Oznámení Stavebníka dle předchozí věty musí obsahovat minimálně předpokládaný Den zakrytí, číslo jednací Vyjádření a kontaktní údaje Stavebníka. Stavebník není oprávněn provést zakrytí do doby, než získá písemný souhlas POS se zakrytím.

7. ROZHODNÉ PRÁVO

Vyjádření a VPOSEK se řídí českým právem, zejména Občanským zákoníkem, Zákonem o elektronických komunikacích a Stavebním zákonem. Veškeré spory z Vyjádření či VPOSEK vyplývající budou s konečnou platností řešeny u příslušného soudu České republiky.

8. PÍSEMNÝ STYK

Písemným stykem či pojmem „písemně“ se pro účely Vyjádření a VPOSEK rozumí předání zpráv jedním z těchto způsobů:

- v listinné podobě;
- e-mailovou zprávou s uznávaným elektronickým podpisem dle zák. č. 297/2016 Sb., o službách vytvářejících důvěru pro elektronické transakce, v účinném znění; a/nebo e-mailovou zprávou zaslou na adresu POS;

9. ZÁVĚREČNÁ USTANOVENÍ

- (i) Stavebník, Žadatel nebo jím pověřená třetí osoba je počínaje Dnem převzetí Vyjádření povinen užít informace a data uvedená ve Vyjádření pouze a výhradně k účelu, pro který mu byla tato poskytnuta. Stavebník, Žadatel nebo jím pověřená třetí osoba není oprávněn informace a data rozmnožovat, rozšiřovat, pronajímat, půjčovat či jinak umožnit jejich užívání třetí osobou bez předchozího písemného souhlasu společnosti CETIN.
- (ii) Pro případ porušení kterékoliv z povinností Stavebníka, Žadatele nebo jím pověřené třetí osoby, založené Vyjádřením /nebo těmito VPOSEK je Stavebník, Žadatel či jím pověřená třetí osoba odpovědný za veškeré náklady a škody, které společnosti CETIN vzniknou porušením povinností Stavebníka, Žadatele nebo jím pověřené třetí osoby.

Číslo jednací: 682401/21

Číslo žádosti: 0121 160 436

Informace k vytyčení *SEK*

V případě požadavku na vytyčení *SEK* společnosti *CETIN* se, prosím, obraťte na společnosti uvedené níže:

CETIN a.s. - středisko Čechy východ

se sídlem: Českomoravská 2510/19, Libeň, 190 00 Praha 9
IČ: 04084063 DIČ: CZ04084063
kontakt: tel: 238462863 obslužná doba po-pa 7 - 15 hod

TEMO-TELEKOMUNIKACE, a.s. - výhradní dodavatel společnosti CETIN a.s.

se sídlem: U Záběhlického zámku 233/15, 106 00 Praha 10
IČ: 25740253 DIČ: CZ25740253
kontakt: Michal Nun, mobil: 601 378 578, vytyceni@temo.cz

AZ GEONET - Pavel Kazda

se sídlem: Sedláčkova 1436/14, 500 02 Hradec Králové
IČ: 72885777 DIČ: CZ7308093045
kontakt: Pavel Kazda, mobil: 776020134, e-mail: azgeonet@seznam.cz

COM PLUS CZ, a.s.

se sídlem: Akademia Bedrny 365, 500 03 Hradec Králové
IČ: 25772104 DIČ: CZ25772104
kontakt: Help Desk: tel.: 472702123, mobil: 724150190, e-mail: helpdesk@complus.cz
technik: Cyril Belej tel.: 724 483 810, e-mail: cyril.belej@complus.cz

CONTENT, s.r.o.

se sídlem: Karlov 1246, 594 01 Velké Meziříčí, pobočka: Okružní 28/18, 591 01 Žďár nad Sázavou
IČ: 63492164 DIČ: CZ63492164
kontakt: Martin Kalina, tel/fax: 566521721, mobil: 777702117, e-mail: kalina@content-vm.cz, vytycenisiti@seznam.cz

ELTER, s.r.o.

se sídlem: Straněnská 1149, 539 01 Hlinsko
IČ: 49814419 DIČ: CZ49814419
kontakt: tel.: 469312100, mobil: 731115925, e-mail: elter.hlinsko@xaz.cz
Havel Stanislav, mobil: 736778264, Chadima Zdeněk, mobil: 731115933

EMP Pardubice s.r.o.

se sídlem: Erno Košťála 957, 530 12 Pardubice
IČ: 64793150 DIČ: CZ 64793150
kontakt: Bohumil Hubálek, mobil: 602492449, e-mail: emp.pce@seznam.cz

EMIPO-energomontáže s.r.o

se sídlem: U Větrolamu 5 568 02 Svitavy
IČ: 620 65 530 DIČ: CZ 620 65 530
kontakt: Ing. Dvořák Jaroslav, mobil: 724785113, e-mail: dvorakemipo@seznam.cz
Abraham Josef, mobil: 602173802, e-mail: dvorakemipo@seznam.cz

Číslo jednací: 682401/21

Číslo žádosti: 0121 160 436

EUROSPOJ, v.o.s.

se sídlem: Průmyslová 387, 530 03 Pardubice
IČ: 47473991 DIČ: CZ 47473991
kontakt: Jan Matějka, tel.: 466616101, mobil: 608111234, e-mail: eurospoj@eurospoj.cz,
Petr Borovec, tel.: 466616101, mobil: 603150066, e-mail: eurospoj@eurospoj.cz

Chadima Zdeněk

se sídlem: Máchova 257, 539 73 Skuteč
IČ: 01222163 DIČ:
kontakt: Zdeněk Chadima, tel.: 731115933, e-mail: z.chadima@tiscali.cz

Karel Horský

se sídlem: Poličská 877/36, 568 02 Svitavy - Předměstí
IČ: 01377841 DIČ:
kontakt: Karel Horský, mobil: 602 483 023, e-mail: k.horsky.sy@gmail.com

K+K ELTEC, s.r.o.

se sídlem: Smetanova 997, 517 41 Kostelec nad Orlicí
IČ: 25277308 DIČ: CZ25277308
kontakt: Radovan Krsek, mobil: 603486395, e-mail: krsek@eltec.cz

Libor Kos

se sídlem: Horní Čermná 5, 561 56 Horní Čermná
IČ: 40156770 DIČ:
kontakt: Libor Kos, mobil: 737906322, e-mail: libor.kos@email.cz

Michlovský stavební s.r.o.

se sídlem: Salaš 99, 76351 Zlín
IČ: 27714080 DIČ: CZ 27714080
kontakt: STŘEDSKO HRADEC KRÁLOVÉ:
Aleš Klimt, mobil: 602482988, e-mail: klimt@michlovsky.cz
Jiří Kladivo, mobil: 602 483 021, e-mail: kladivo@michlovsky.cz
Vítězslav Škrabal, mobil: 725 277 773, e-mail: skrabal@michlovsky.cz

Milan Pospíšil

se sídlem: Topolská 742, 537 05 Chrudim
IČ: 88375072 DIČ:
kontakt: Milan Pospíšil, mobil: 725246121, email: mpospisil1@centrum.cz

Milan Šulc

se sídlem: Jamné nad Orlicí 190, PSČ: 561 65
IČ: 73655678 DIČ:
kontakt: Ing. Milan Šulc, mobil: 602482975, e-mail: sulcmilan@seznam.cz

SECURITY PARTNER, s.r.o.

se sídlem: Na Plácku 1330, Kostelec nad Orlicí
IČ: 48152871 DIČ: CZ48152871
kontakt: Ing. Roland Ságner, mobil: 777778256, e-mail: sagner@xkomfort.cz

Číslo jednací: 682401/21

Číslo žádosti: 0121 160 436

STARMON s.r.o.

se sídlem: Průmyslová 1880, 565 01 Choceň
IČ: 49285751 DIČ: CZ49285751
kontakt: Marek Bedrníček, mobil: 605003042, e-mail: bedrnicek@starmon.cz

TEMO-TELEKOMUNIKACE, a.s. - výhradní dodavatel společnosti CETIN a.s.

se sídlem: pracoviště Žižkova 832, 580 01 Havlíčkův Brod
IČ: 25740253 DIČ: CZ25740253
kontakt: Jan Dostál, mobil: 602482982, e-mail: jan.dostal@temo.cz

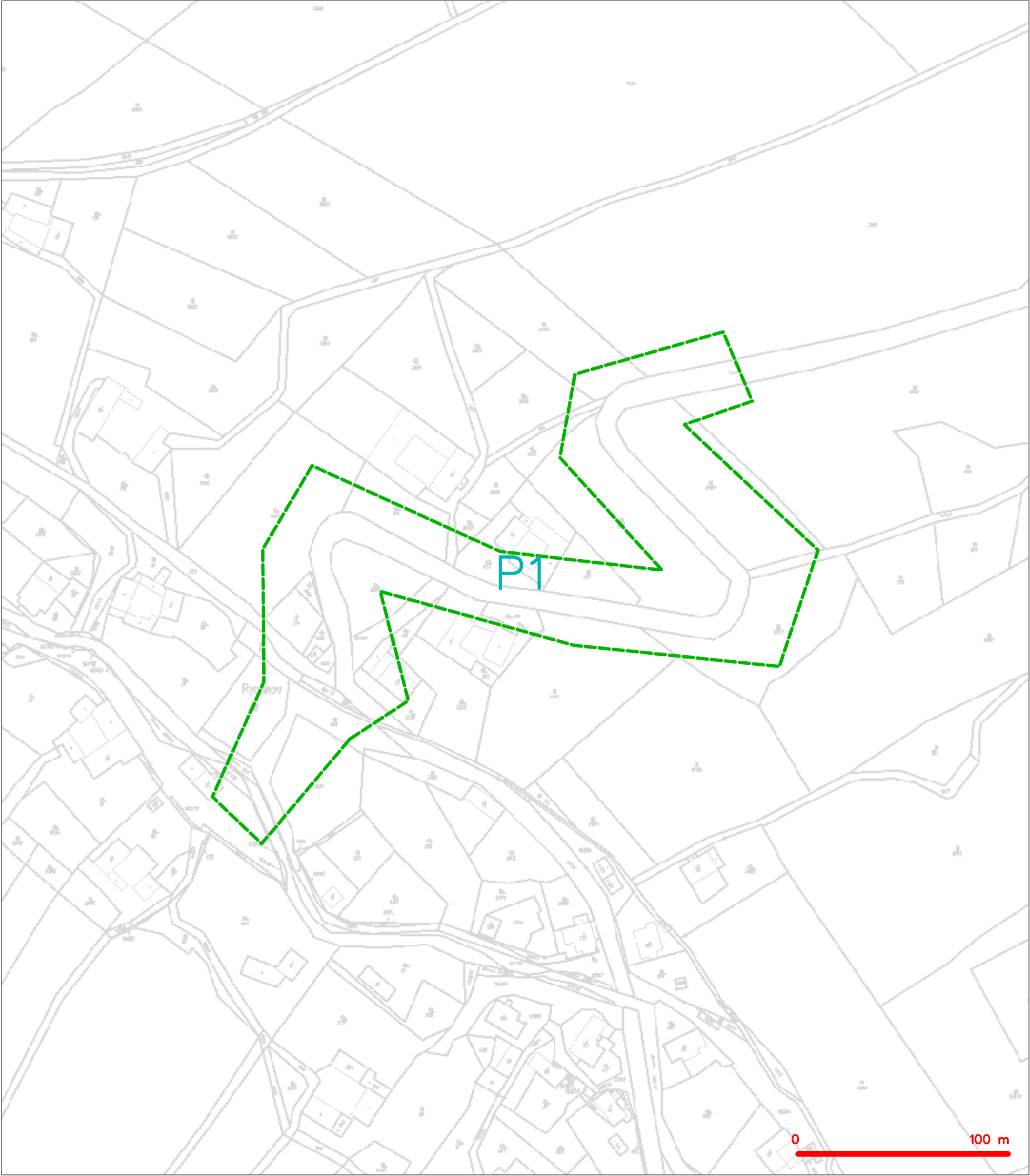
SUPTel a.s.

se sídlem: Hřbitovní 1322/15, 312 16 Plzeň
IČ: 25229397 DIČ: CZ25229397
kontakt: Vlastimil Koudelka, mobil: 725277777, e-mail: koudelka@suptel.cz


Telsit s.r.o.

se sídlem: K Dolíkám 125, 503 11 Hradec Králové 15
IČ: 62025384 DIČ: CZ62025384
kontakt: Petr Novák, mobil: 603592292, e-mail: novak@telsit.cz
Miroslav Kodrle, mobil: 603593934, e-mail: kodrle@telsit.cz

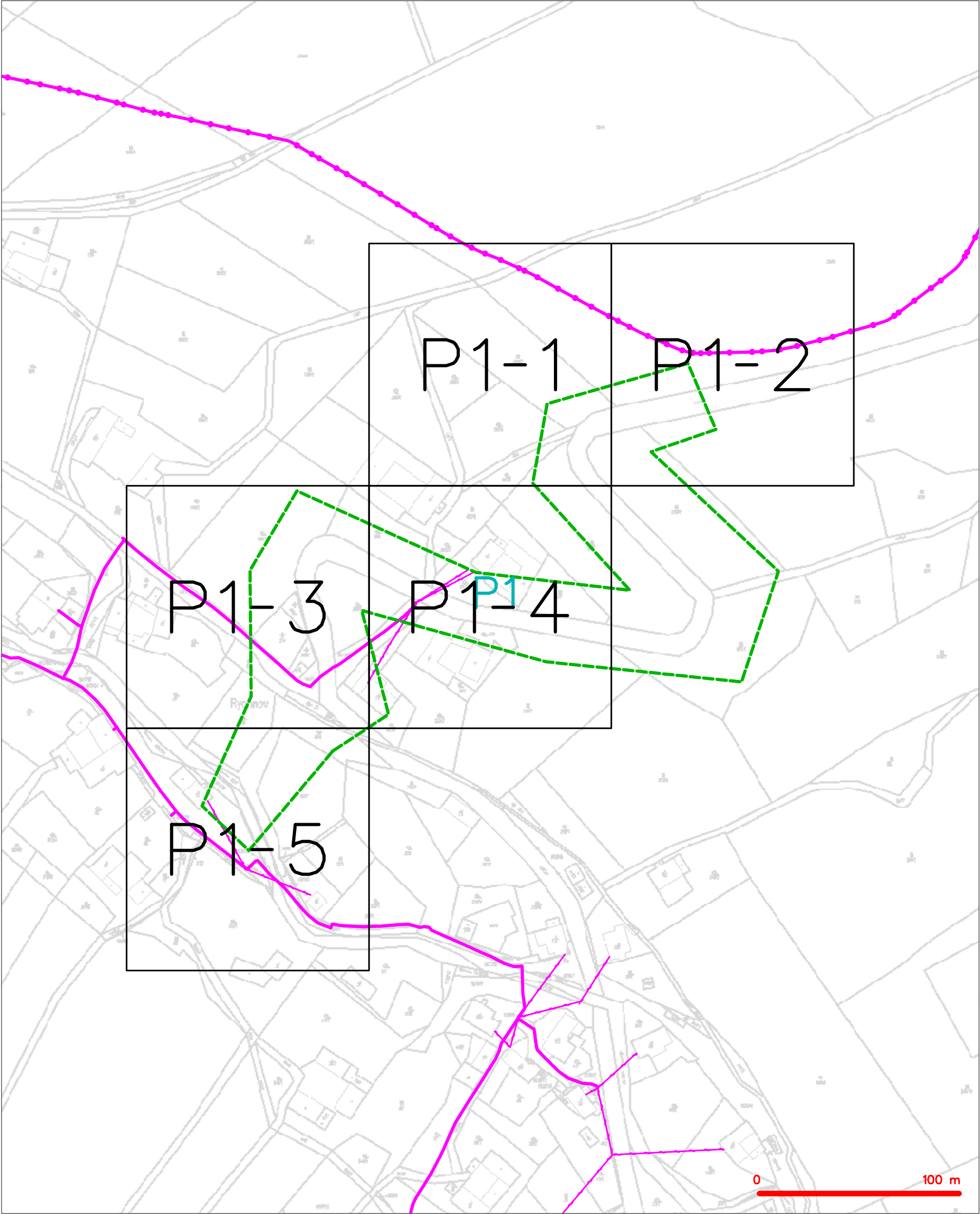
SITUAČNÍ VÝKRES - ZÁJMOVÉ ÚZEMÍ



LEGENDA
----- hranice zájmového území k vyjádření

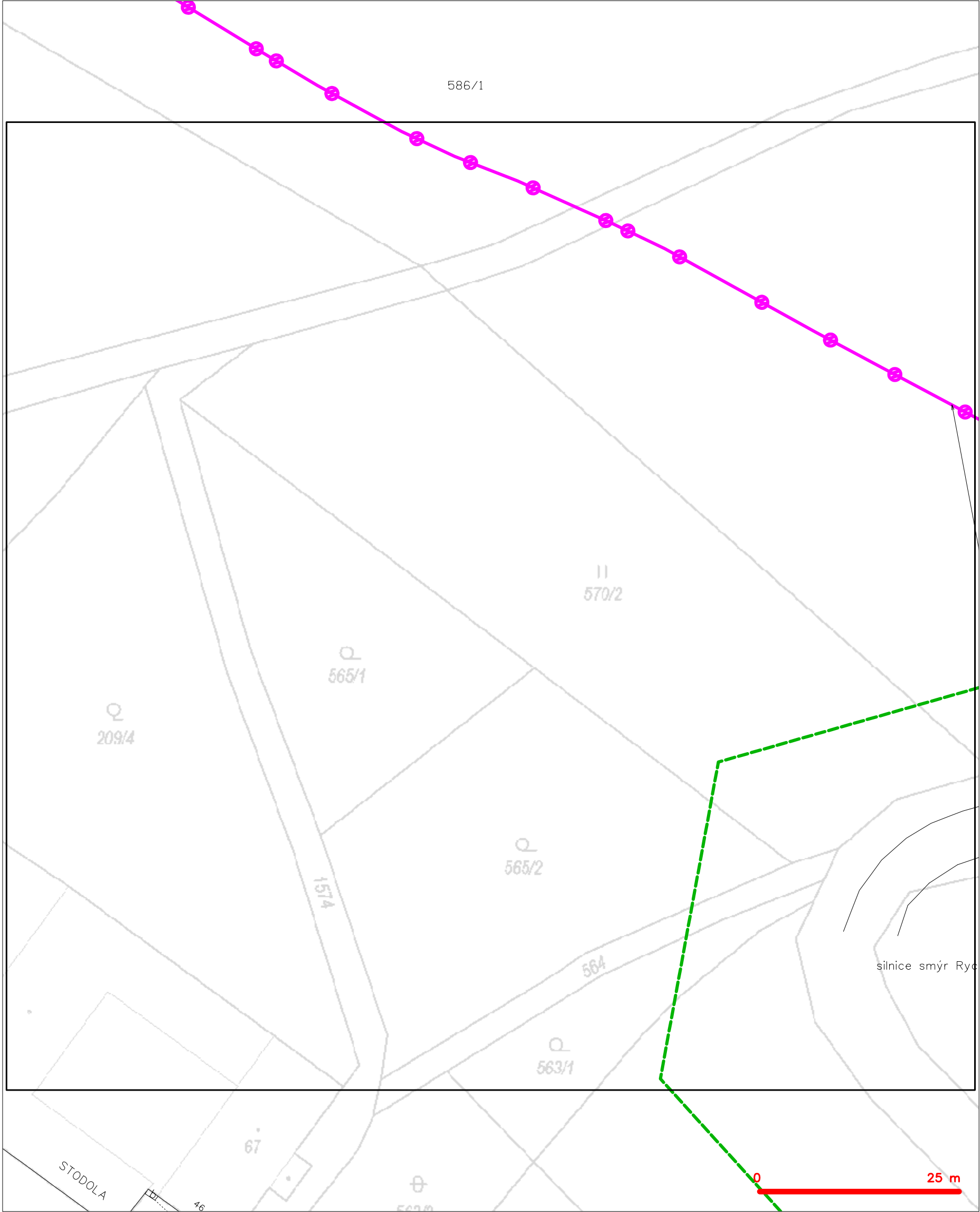

CETIN a.s.
Českomoravská 2510/19, Libeň
190 00 Praha 9
DIČ: CZ04084063
102

SITUAČNÍ VÝKRES - POLYGON 1



— — — — —	hranice zájmového území k vyjádření	— — — — —	nezaměřený průběh optického kabelu, HDPE trubky
— — — — —	NV přípojka, území s NV přípojkou CETIN	— — — — —	nebo souběh optického a metalického kabelu
— — — — —	zaměřený průběh metalického kabelu	— — — — —	radiové sítě, ochranné pásmo radiové sítě
— — — — —	zaměřený průběh optického kabelu, HDPE trubky	— — — — —	nadzemní sítě
— — — — —	nebo souběh optického a metalického kabelu	— — — — —	neprovázané sítě
— — — — —	nezaměřený průběh metalického kabelu	— — — — —	podzemní sítě cizí
— — — — —	nadzemní sítě cizí	— — — — —	sítě s NV

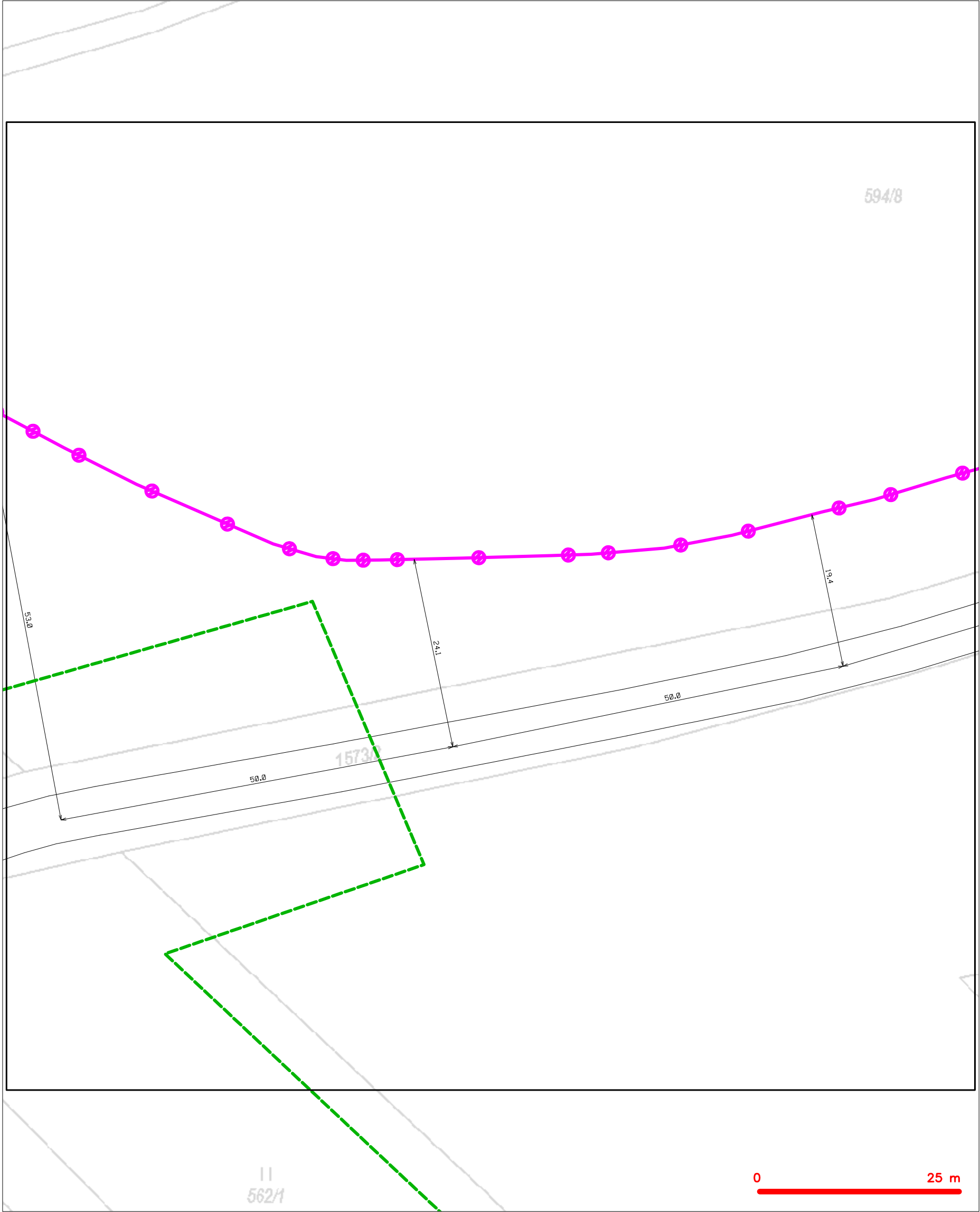
SITUAČNÍ VÝKRES - POLYGON 1, list kladu P1-1



LEGENDA

- | | | | |
|---|---|---|---|
| — | hranice zájmového území k vyjádření | — | nezaměřený průběh optického kabelu, HDPE trubky |
| — | NV přípojka, území s NV přípojkou CETIN | — | nebo souběh optického a metalického kabelu |
| — | zaměřený průběh metalického kabelu | — | radiové sítě, ochranné pásmo radiové sítě |
| — | zaměřený průběh optického kabelu, HDPE trubky | — | nadzemní sítě |
| — | nebo souběh optického a metalického kabelu | — | neprovazované sítě |
| — | nezaměřený průběh metalického kabelu | — | podzemní sítě cizí |
| — | nadzemní sítě cizí | — | sítě s NV |
- []== kolektor, kabelovod

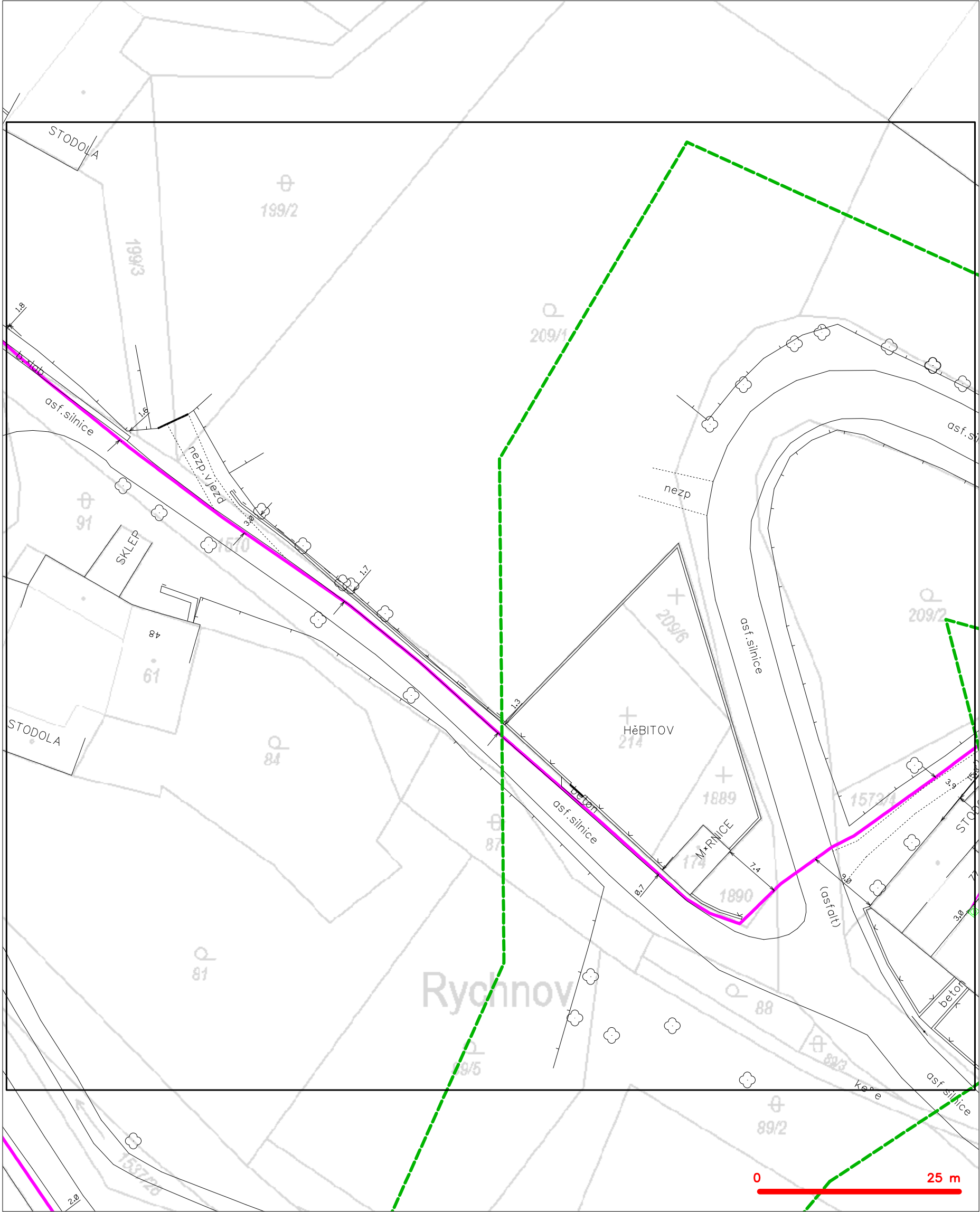
SITUAČNÍ VÝKRES - POLYGON 1, list kladu P1-2



LEGENDA

- | | | | |
|--|---|--|---|
| | hranice zájmového území k vyjádření | | nezaměřený průběh optického kabelu, HDPE trubky |
| | NV přípojka, území s NV přípojkou CETIN | | nebo souběh optického a metalického kabelu |
| | zaměřený průběh metalického kabelu | | radiové sítě, ochranné pásmo radiové sítě |
| | zaměřený průběh optického kabelu, HDPE trubky | | nadzemní sítě |
| | nebo souběh optického a metalického kabelu | | neprovázané sítě |
| | nezaměřený průběh metalického kabelu | | podzemní sítě cizí |
| | nadzemní sítě cizí | | sítě s NV |
- kolektor, kabelovod

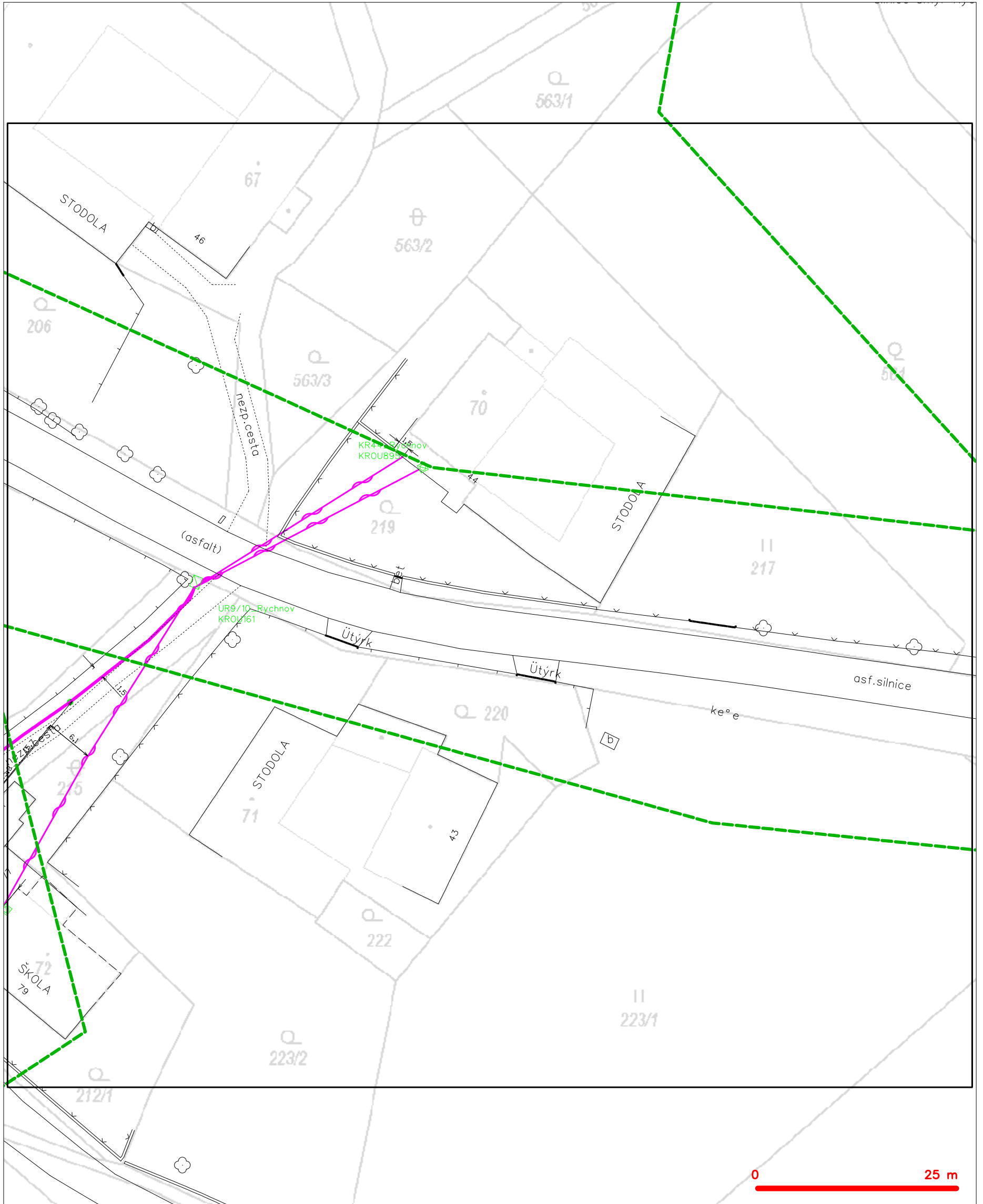
SITUAČNÍ VÝKRES - POLYGON 1, list kladu P1-3



LEGENDA

- | | | | |
|---|---|---|---|
| — | hranice zájmového území k vyjádření | — | nezaměřený průběh optického kabelu, HDPE trubky |
| — | NV přípojka, území s NV přípojkou CETIN | — | nebo souběh optického a metalického kabelu |
| — | zaměřený průběh metalického kabelu | — | radiové sítě, ochranné pásmo radiové sítě |
| — | zaměřený průběh optického kabelu, HDPE trubky | — | nadzemní sítě |
| — | nebo souběh optického a metalického kabelu | — | neprovazované sítě |
| — | nezaměřený průběh metalického kabelu | — | podzemní sítě cizí |
| — | nadzemní sítě cizí | — | sítě s NV |
- [] = kolektor, kabelovod

SITUAČNÍ VÝKRES - POLYGON 1, list kladu P1-4

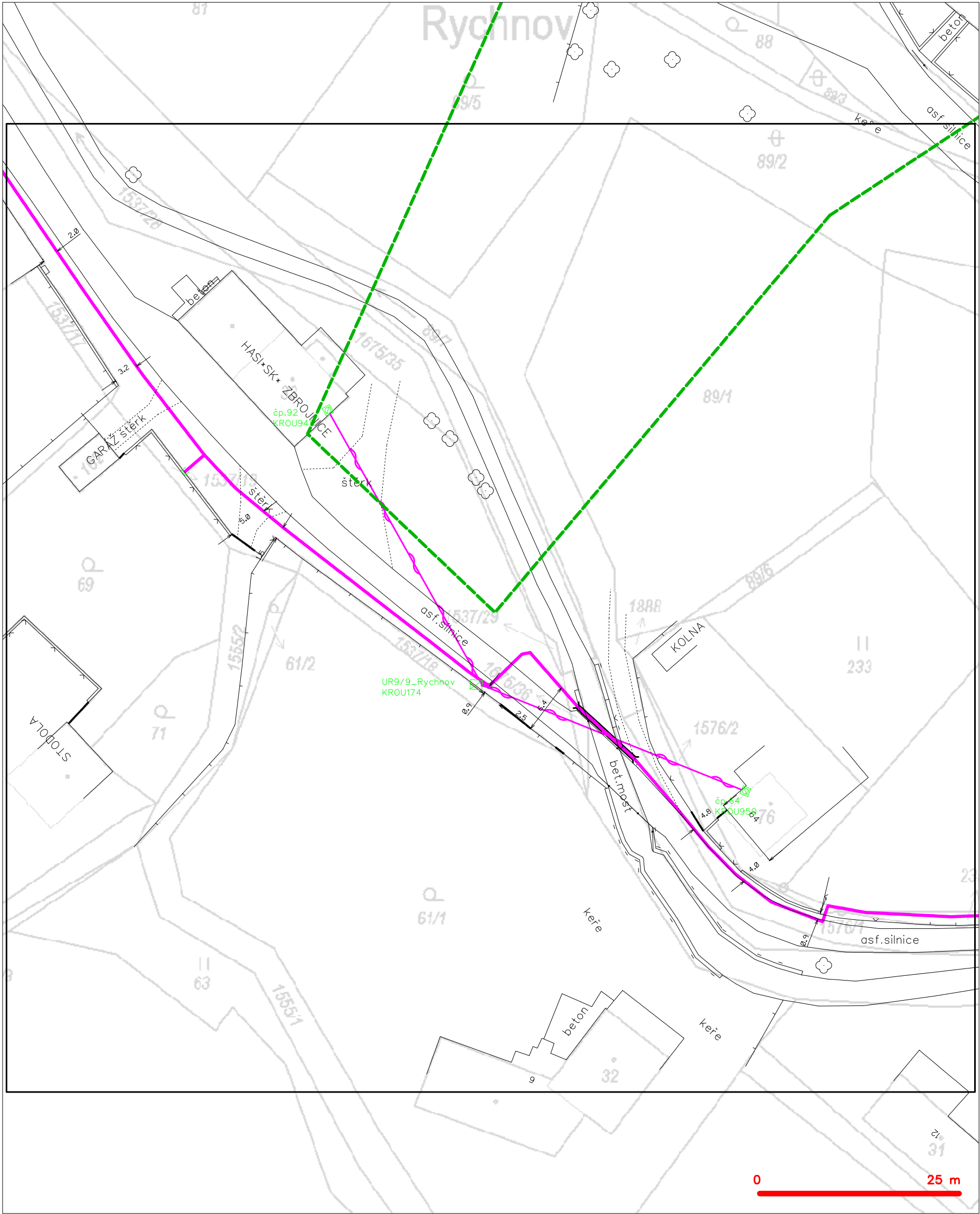


LEGENDA

- hranice zájmového území k vyjádření
- NV přípojka, území s NV přípojkou CETIN
- zaměřený průběh metalického kabelu
- zaměřený průběh optického kabelu, HDPE trubky
- zaměřený průběh optického a metalického kabelu
- nezaměřený průběh metalického kabelu
- nadzemní síť cizí

- nezaměřený průběh optického kabelu, HDPE trubky
- nebo souběh optického a metalického kabelu
- radiové síť, ochranné pásmo radiové sítě
- nadzemní síť
- neprovozované síť
- podzemní síť cizí
- síť s NV
- kojektor, kabelovod

SITUAČNÍ VÝKRES - POLYGON 1, list kladu P1-5



LEGENDA	
----- hranice zájmového území k vyjádření	--- nezaměřený průběh optického kabelu, HDPE trubky
----- NV přípojka, území s NV přípojkou CETIN	--- nebo souběh optického a metalického kabelu
--- zaměřený průběh metalického kabelu	--- radiové sítě, ochranné pásmo radiové sítě
--- zaměřený průběh optického kabelu, HDPE trubky	--- nadzemní sítě
--- nebo souběh optického a metalického kabelu	--- neprovozované sítě
--- nezaměřený průběh metalického kabelu	--- podzemní sítě cizí
--- nadzemní sítě cizí	--- síť s NV
	[] kolektor, kabelovod

DSP a.s.

VÁŠ DOPIS ZNAČKY / ZE DNE

NAŠE ZNAČKA

VYŘIZUJE / LINKA

MÍSTO ODESLÁNÍ / DNE

1116503681

David Plšek / 800 850 860

Pardubice / 9. 6. 2021

Vyjádření k záměru stavby

Vážený žadateli,

dovolte, abychom reagovali na Váš požadavek, který se týká žádosti o vyjádření k projektové dokumentaci pro územní a stavební řízení na akci: **Úprava odvodnění silnice III/3545 Rychnov** („dále jen stavba“).

S předmětným záměrem stavby souhlasíme, požadujeme dodržet následující podmínky:

- Požadujeme v plném rozsahu respektovat zařízení distribuční soustavy včetně ochranného pásma.
- Podmínkou je získání vyjádření „Sdělení o existenci energetického zařízení v majetku společnosti ČEZ Distribuce, a. s.“, v daném zájmovém území předmětné stavby a dodržení podmínek v něm uvedených.
- Dodržet podmínky uvedené ve vyjádření č. 1116543459 (Souhlas s umístěním stavby a s prováděním činností v ochranném pásmu elektrického zařízení).
- Místa křížení a souběhy předmětné stavby s el. zařízením musí být provedeny v souladu s platnými normami a předpisy, zejména s ČSN 33 2000-5-52 a PNE 34 1050 pro kabelová vedení a ČSN 73 6005 o prostorovém uspořádání sítí technického vybavení.

ČEZ Distribuce, a. s.

Korespondenční adresa: Plzeň, Guldenerova 2577/19, PSČ 326 00 | tel.: 800 850 860
e-mail: info@cezdistribuce.cz | www.cezdistribuce.cz | IČ: 24729035, DIČ: CZ24729035
zapsaná v obchodním rejstříku vedeném Krajským soudem v Ústí nad Labem, sp. zn. B 2145
Sídlo společnosti: Děčín, Děčín IV-Podmokly, Teplická 874/8, PSČ 405 02

Informace o existenci sítí a rozsahu ochranného pásma (o přibližném průběhu tras průběhu sítí a poloze zařízení) společnosti ČEZ Distribuce, a. s. a ČEZ ICT Services, a. s. získáte na webové aplikaci na adrese <https://geoportal.cezdistribuce.cz/geoportal/>, která umožňuje získat přístup k datům společností ČEZ Distribuce, a. s., a ČEZ ICT Services, a. s..

Platnost tohoto vyjádření je 1 rok.

S pozdravem

A handwritten signature in black ink, appearing to be 'ZJ' or similar, written in a cursive style.

Zdeněk Jirout
vedoucí oddělení SEM Sítě
ČEZ Distribuce, a. s.

DSP a.s.

VÁŠ DOPIS ZNAČKY / ZE DNE

NAŠE ZNAČKA

VYŘIZUJE / LINKA

MÍSTO ODESLÁNÍ / DNE

1116543459

David Plšek / 800 850 860

Pardubice / 9. 6. 2021

Souhlas s umístěním stavby a s prováděním činností v ochranném pásmu elektrického zařízení

Vážený žadateli,

dovolte nám, abychom reagovali na Vaši žádost, ve které nás žádáte o vydání stanoviska k umístění stavby a k provádění souvisejících činností v ochranném pásmu el. zařízení v našem majetku.

Název stavby: **Úprava odvodnění silnice III/3545 Rychnov** („dále jen stavba“).

Související činnosti zasahují do ochranných pásem zařízení:

Typ zařízení: Podzemní vedení NN

Sdělujeme Vám, že udělujeme **souhlas** s umístěním uvedené stavby a s prováděním činností zasahujících do ochranného pásma předmětného el. zařízení.

Platnost tohoto souhlasu je vázána na dodržení následujících podmínek:

1. Podmínkou pro zahájení činnosti v ochranném pásmu je platné „Sdělení o existenci energetického zařízení v majetku společnosti ČEZ Distribuce, a. s.“, v daném zájmovém území.

Informace o existenci sítí (o přibližném průběhu tras průběhu sítí a poloze zařízení) společnosti ČEZ Distribuce, a. s. a ČEZ ICT Services, a. s. získáte na webové aplikaci na adrese <https://geoportal.cezdistribuce.cz/geoportal/> která umožňuje získat přístup k datům společností ČEZ Distribuce, a. s., a ČEZ ICT Services, a. s.

2. Podmínkou pro zahájení činnosti v ochranném pásmu je vytyčení podzemních vedení prostřednictvím Zákaznické linky 800 850 860.
3. Souběhy a křížovatky s elektrickými vedeními musí být provedeny v souladu s platnými normami a předpisy, zejména s ČSN 33 2000-5-52 a PNE 34 1050 pro kabelová vedení a ČSN 73 6005 o prostorovém uspořádání sítí technického vybavení.
4. Stavbou nesmí dojít k znesnadnění přístupu k zařízení distribuční soustavy. V době výstavby a po jejím dokončení musí být pro pracovníky a vozidla spol. ČEZ Distribuce, a.s., zajištěn přístup k zařízení distribuční soustavy. Umístěním stavby nesmí dojít ke ztížení přístupu pracovníků námi pověřených firem k našemu zařízení.

ČEZ Distribuce, a. s.

Korespondenční adresa: Plzeň, Guldenerova 2577/19, PSČ 326 00 | tel.: 800 850 860
e-mail: info@cezdistribuce.cz | www.cezdistribuce.cz | IČ: 24729035, DIČ: CZ24729035
zapsaná v obchodním rejstříku vedeném Krajským soudem v Ústí nad Labem, sp. zn. B 2145
Sídlo společnosti: Děčín, Děčín IV-Podmokly, Teplická 874/8, PSČ 405 02

Chráněné

V ochranném pásmu je podle §46 Ochranná pásma, Zákona č. 458/2000 Sb. (v platném znění) zakázáno provádět činnosti, které by znemožňovaly nebo podstatně znesnadňovaly přístup k zařízení distribuční soustavy (zejména zřizovat oplocení, které by znemožnilo jeho obsluhu).

5. Stavbou (stavební činností) nesmí dojít k narušení stability kabelových skříní (pilířů). Před jisticími skříněmi musí být zajištěn volný manipulační prostor alespoň 1 m. Spodní hrana jisticích skříní nebude níže než 0,6 m nad definitivně upraveným terénem.
6. V prostoru komunikací a ostatních zpevněných ploch provede stavebník mechanickou ochranu stávajících podzemních vedení (kabely uložit do kabelových chrániček), při dodržení ČSN 73 6005.
7. Nad trasou podzemních vedení nesmí být realizována skládka materiálu či zeminy.
8. V prostoru ochranného pásma podzemního vedení nesmí dojít k trvalému odtěžení zeminy, popř. k navršení zeminy. V případě změny nivelety terénu požadujeme, aby stavebník zajistil min. krytí kabelových vedení dle ČSN 73 6005.
9. Musí být dodrženy Podmínky pro práce v ochranných pásmech vedení, které jsou přílohou tohoto souhlasu.
10. Jakákoliv poškození nebo mimořádné události, způsobené na elektrickém zařízení stavebníkem, musí být neprodleně oznámeny na poruchovou linku 800 850 860.
11. Tento souhlas se nevztahuje na zařízení ČEZ ICT Services, a.s.

Provozovatel si vyhrazuje právo odvolat souhlas kdykoli, pokud zjistí, že podmínky stanovené v tomto „Souhlasu s umístěním stavby a s prováděním činností v ochranném pásmu elektrického zařízení“ nejsou dodrženy.

Tento souhlas pozbývá platnosti, nebude-li stavba zahájena do 1 roku od udělení souhlasu.

S pozdravem



Zdeněk Jirout
Vedoucí oddělení SEM Sítě
ČEZ Distribuce, a. s.

Příloha

Podmínky pro provádění činností v ochranných pásmech



DISTRIBUCE

PODMÍNKY PRO PROVÁDĚNÍ ČINNOSTÍ V OCHRANNÝCH PÁSMECH PODZEMNÍCH VEDENÍ

Ochranné pásmo podzemních vedení elektrizační soustavy do 110 kV vč. a vedení řídicí, měřicí a zabezpečovací techniky je stanoveno v § 46 odst. 5 zákona č. 458/2000 Sb., o podmínkách podnikání a o výkonu státní správy v energetických odvětvích a o změně některých zákonů (energetický zákon), ve znění pozdějších předpisů, a činí 1 metr po obou stranách krajního kabelu (energetického nebo pro elektronickou komunikaci) kabelové trasy, nad 110 kV činí 3 metry po obou stranách krajního kabelu.

V ochranném pásmu podzemního vedení je podle § 46 odst. 8 a 10 energetického zákona zakázáno:

- a) zřizovat bez souhlasu vlastníka těchto zařízení stavby či umisťovat konstrukce a jiná podobná zařízení, jakož i uskláňovat hořlavé a výbušné látky,
- b) provádět bez souhlasu vlastníka zemní práce,
- c) provádět činnosti, které by mohly ohrozit spolehlivost a bezpečnost provozu těchto zařízení nebo ohrozit život, zdraví či majetek osob,
- d) provádět činnosti, které by znemožňovaly nebo podstatně znesnadňovaly přístup k těmto zařízením,
- e) vysazovat trvalé porosty a přejíždět vedení mechanizmy o celkové hmotnosti nad 6 tun.

Pokud stavba nebo stavební činnost zasahuje do ochranného pásma podzemního vedení, je třeba požádat o písemný souhlas vlastníka nebo provozovatele tohoto zařízení na základě § 46 odst. 8 a 11 energetického zákona.

V ochranných pásmech podzemních energetických vedení a sítí pro elektronickou komunikaci je třeba dále dodržovat následující podmínky:

1. Dodavatel prací musí před zahájením prací zajistit vytyčení podzemního zařízení a prokazatelně seznámit pracovníky, jichž se to týká, s jejich polohou a upozornit na odchylky od výkresové dokumentace.
2. Výkopové práce do vzdálenosti 1 metr od osy (krajního) kabelu musí být prováděny ručně.
3. Zemní práce musí být prováděny v souladu s ČSN 73 6133 Návrh a provádění zemního tělesa pozemních komunikací a při zemních pracích musí být dodrženo Nařízení vlády č. 591/2006 Sb., bližších minimálních požadavcích na bezpečnost a ochranu zdraví při práci na staveništích.
4. Místa křížení a souběhy ostatních zařízení a staveb se zařízeními energetickými, komunikačními sítěmi pro elektronickou komunikaci nebo zařízeními technické infrastruktury musí být vyprojektovány a provedeny v souladu s platnými normami a předpisy, zejména s ČSN 33 2000-5-52, ČSN EN 50110-1, ČSN EN 50341-1, ČSN EN 50423-3, ČSN 73 6005 a PNE 33 0000-6, PNE 33 3301, PNE 34 1050.
5. Dodavatel prací musí oznámit příslušnému provozovateli distribuční soustavy zahájení prací minimálně 3 pracovní dny předem.
6. Při potřebě přejíždění trasy podzemních vedení nebo podzemních zařízení vozidly nebo mechanizmy je třeba po dohodě s vlastníkem provést dodatečnou ochranu proti mechanickému poškození.
7. Manipulovat s obnaženými kabely pod napětím je možné pouze se souhlasem vlastníka. Odkryté zařízení sítě pro elektronickou komunikaci včetně ochranné trubky (HDPE apod.) musí být řádně zabezpečeno při práci i proti poškození nepovolanou osobou.
8. Před záhozem kabelové trasy musí být zástupce vlastníka kabelu / ochranné trubky vyzván ke kontrole uložení. Pokud toto organizace provádějící zemní práce neprovede, vyhrazuje si provozovatel distribuční soustavy právo nechat inkriminované místo znovu odkrýt.
9. Při záhozu musí být zemina pod kabely řádně udusána, kabely zapískovány a provedeno krytí proti mechanickému poškození. Podkopané kabely sítě elektronické komunikace budou podloženy ve vzdálenosti 1,5 m a zemina pod podložením musí být řádně upěchována. Pro zavěšení kabelu nebude použito sousedních kabelů nebo potrubí. Kabelové spojky budou uloženy vodorovně na můstku. Při práci s vysazováním a podkládáním kabelů stavebník včas vyzve přítomnosti pracovníka pověřeného společností ČEZ Distribuce, a. s.
10. Bez předchozího souhlasu je zakázáno snižovat nebo zvyšovat vrstvu zeminy nad kabelem.
11. Každé poškození zařízení provozovatele distribuční soustavy musí být okamžitě nahlášeno na bezplatnou linku ČEZ Distribuce 800 850 860, která je Vám k dispozici 24 hodin denně, 7 dní v týdnu.
12. Ukončení stavby musí být neprodleně ohlášeno příslušnému provoznímu útvaru.
13. **Po dokončení stavby provozovatel distribuční soustavy nesouhlasí s vyhlášením ochranného pásma nových rozvodů, které jsou budovány, protože se již jedná o práce v ochranném pásmu zařízení provozovatele distribuční soustavy. Případné opravy nebo rekonstrukce na svém zařízení nebude provozovatel distribuční soustavy provádět na výjimku z ochranného pásma nebo na základě souhlasu s činností v tomto pásmu.**

Případné nedodržení uvedených podmínek bude řešeno příslušným stavebním úřadem nebo nahlášeno Energetickému regulačnímu úřadu jako správní delikt ve smyslu příslušného ustanovení energetického zákona spočívající v porušení zákazu provádět činnosti v ochranných pásmech dle § 46 uvedeného zákona.

Pozn.: Uvedené právní i technické normy jsou uvažovány v platném znění.

PODMÍNKY PRO PROVÁDĚNÍ ČINNOSTÍ V OCHRANNÝCH PÁSMECH NADZEMNÍCH VEDENÍ

Ochranné pásmo nadzemního vedení distribuční soustavy podle § 46 odst. 3 zákona č. 458/2000 Sb., o podmínkách podnikání a o výkonu státní správy v energetických odvětvích a o změně některých zákonů (energetický zákon), je souvislý prostor vymezený svislými rovinami vedenými po obou stranách vedení ve vodorovné vzdálenosti měřené kolmo na vedení, které činí od krajního vodiče vedení na obě jeho strany:

- a) u napětí nad 1 kV a do 35 kV včetně
 - pro vodiče bez izolace 7 metrů (resp. 10 metrů u zařízení postaveného do 31. 12. 1994, vyjma lesních průseků, kde rozsah ochranného pásma i do uvedeného data činí 7 metrů),
 - pro vodiče s izolací základní 2 metry,
 - pro závěsná kabelová vedení 1 metr;
- b) u napětí nad 35 kV do 110 kV včetně
 - pro vodiče bez izolace 12 metrů (resp. 15 metrů u zařízení postaveného do 31. 12. 1994),
 - pro vodiče s izolací základní 5 metrů;
- c) u zařízení vlastní telekomunikační sítě držitele licence 1 metr od krajního vedení.

Poznámka: Nadzemní vedení nízkého napětí (do 1 kV) není chráněno ochranným pásmem. Při činnostech prováděných v jeho blízkosti (práce v blízkosti) je nutné dodržet vzdálenosti dané ČSN EN 50110-1.

V ochranném pásmu nadzemního vedení je podle § 46 odst. 8 a 9 energetického zákona zakázáno:

1. zřizovat bez souhlasu vlastníka těchto zařízení stavby či umisťovat konstrukce a jiná podobná zařízení, jakož i uskláňovat hořlavé a výbušné látky,
2. provádět bez souhlasu vlastníka zemní práce,
3. provádět činnosti, které by mohly ohrozit spolehlivost a bezpečnost provozu těchto zařízení nebo ohrozit život, zdraví či majetek osob,
4. provádět činnosti, které by znemožňovaly nebo podstatně znesnadňovaly přístup k těmto zařízením,
5. vysazovat chmelnice a nechávat růst porosty nad výšku 3 metry.

Pokud stavba nebo stavební činnost zasahuje do ochranného pásma nadzemního vedení, je třeba požádat o písemný souhlas vlastníka nebo provozovatele tohoto zařízení na základě § 46 odst. 8 a 11 energetického zákona.

V ochranných pásmech nadzemních energetických vedení a sítí pro elektronickou komunikaci je třeba dále dodržovat následující podmínky:

1. Při pohybu nebo pracích v blízkosti elektrického vedení se nesmí osoby, předměty, prostředky nemající povahu jeřábu přiblížit k živým částem vodičů vysokého napětí blíže než 2 metry a u vodičů velmi vysokého napětí blíže než 3 metry (dle PNE 330000-6), pokud není větší vzdálenost stanovena v jiném předpisu (např. ČSN ISO 12480-1).
2. Jeřáby a jim podobná zařízení musí být umístěny tak, aby v kterékoli poloze byly všechny jejich části mimo ochranné pásmo vedení, a musí být zamezeno vyvrstvení lana.
3. Je zakázáno stavět budovy nebo jiné objekty v ochranných pásmech nadzemních vedení vysokého napětí.
4. Je zakázáno, provádět veškeré pozemní práce, při kterých by byla narušena stabilita podpěrných bodů (sloupů nebo stožárů).
5. Je zakázáno upevňovat antény, reklamy, ukazatele apod. pod, přes nebo přímo na stožáry elektrického vedení.
6. Dodavatel prací musí prokazatelně seznámit své pracovníky, jichž se to týká, s ČSN EN 50110-1.
7. Pokud není možné dodržet body č. 1 až 4, je možné požádat příslušný provozní útvar provozovatele distribuční soustavy o další řešení (zajištění odborného dohledu pracovníka s elektrotechnickou kvalifikací dle Vyhlášky č. 50/1978 Sb., vypnutí a zajištění zařízení, zaizolování živých částí apod.), pokud nejsou tyto podmínky již součástí jiného vyjádření ke konkrétní stavbě.
8. V případě požadavku na vypnutí zařízení po nezbytnou dobu provádění prací je nutné požádat minimálně 2 měsíce před požadovaným termínem. V případě vedení nízkého napětí je možné též požádat o zaizolování části vedení.
9. Stavba bude situována tak, aby každá její část včetně dočasných zařízení byla vzdálena nejméně 1,5 metru od osy nadzemního zařízení pro elektronickou komunikaci.
10. Do vzdálenosti 1,5 metru od osy nadzemního zařízení pro elektronickou komunikaci nebudou používány mechanismy ohrožující provoz zařízení, skladování materiál, zemina, prováděny postřiky nebo jiná činnost, která by mohla ohrozit provoz zařízení nebo jiného zařízení souvisejícího s nadzemní sítí pro elektronickou komunikaci.

Případné nedodržení uvedených podmínek bude řešeno příslušným stavebním úřadem nebo nahlášeno Energetickému regulačnímu úřadu jako správní delikt ve smyslu příslušného ustanovení energetického zákona, spočívající v porušení zákazu provádět činnosti v ochranných pásmech dle § 46 uvedeného zákona.

Pozn.: Uvedené právní i technické normy jsou uvažovány v platném znění.



DISTRIBUCE

PODMÍNKY PRO PROVÁDĚNÍ ČINNOSTÍ V OCHRANNÝCH PÁSMECH ELEKTRICKÝCH STANIC

Ochranné pásmo elektrické stanice je stanoveno v § 46 odst. 6 zákona č. 458/2000 Sb., o podmínkách podnikání a o výkonu státní správy v energetických odvětvích a o změně některých zákonů (energetický zákon), a je vymezeno svislými rovinami vedenými ve vodorovné vzdálenosti:

- a) u venkovních el. stanic a dále stanic s napětím větším než 52 kV v budovách 20 metrů od oplocení nebo od vnějšího líce obvodového zdiva,
- b) u stožárových elektrických stanic a věžových stanic s venkovním přívodem s převodem napětí z úrovně nad 1 kV a menší než 52 kV na úroveň nízkého napětí 7 m od vnější hrany půdorysu stanice ve všech směrech,
- c) u kompaktních a zděných el. stanic s převodem napětí z úrovně nad 1 kV a menší než 52 kV na úroveň nízkého napětí 2 metry od vnějšího pláště stanice ve všech směrech,
- d) u vestavěných el. stanic 1 metr od obestavění.

V ochranném pásmu elektrické stanice je podle § 46 odst. 8 a 10 energetického zákona zakázáno:

- 1. zřizovat bez souhlasu vlastníka těchto zařízení stavby či umisťovat konstrukce a jiná podobná zařízení, jakož i uskladňovat hořlavé a výbušné látky,
- 2. provádět bez souhlasu vlastníka zemní práce,
- 3. provádět činnosti, které by mohly ohrozit spolehlivost a bezpečnost provozu těchto zařízení nebo ohrozit život, zdraví či majetek osob,
- 4. provádět činnosti, které by znemožňovaly nebo podstatně znesnadňovaly přístup k těmto zařízením.

Pokud stavba nebo stavební činnost zasahuje do ochranného pásma elektrické stanice, je třeba požádat o písemný souhlas vlastníka nebo provozovatele tohoto zařízení na základě § 46 odst. 8 a 11 energetického zákona.

V ochranném pásmu elektrické stanice je dále zakázáno provádět činnosti, které by mohly mít za následek ohrožení bezpečnosti a spolehlivosti provozu stanice nebo zmenšující či podstatně znesnadňující její obsluhu a údržbu a to zejména:

- 5. provádět výkopové práce ohrožující zaústění podzemních vedení vysokého a nízkého napětí nebo stabilitu stavební části el. stanice (viz podmínky pro činnosti v ochranných pásmech podzemního vedení),
- 6. skladovat či umisťovat předměty bránící přístupu do elektrické stanice nebo k rozvaděčům vysokého nebo nízkého napětí,
- 7. umisťovat antény, reklamy, ukazatele apod.,
- 8. zřizovat oplocení, které by znemožnilo obsluhu el. stanice.

Případné nedodržení uvedených podmínek bude řešeno příslušným stavebním úřadem nebo nahlášeno Energetickému regulačnímu úřadu jako správní delikt ve smyslu příslušného ustanovení energetického zákona spočívající v porušení zákazu provádět činnosti v ochranných pásmech dle § 46 uvedeného zákona.



PODMÍNKY PRO PROVÁDĚNÍ ČINNOSTÍ V OCHRANNÝCH PÁSMECH NEBO BEZPROSTŘEDNÍ BLÍZKOSTI ZAŘÍZENÍ TECHNICKÉ INFRASTRUKTURY

Ochranné pásmo zařízení technické infrastruktury činí 1 metr po obou stranách od potrubí nebo kabelu.

V ochranném pásmu zařízení technické infrastruktury je zakázáno bez souhlasu společnosti ČEZ Distribuce, a. s., provádět činnosti, které by mohly ohrozit vodárenské, plynárenské, kanalizační nebo jiné zařízení technické infrastruktury, jejich spolehlivost a bezpečnost provozu. Při provádění veškerých činností v ochranném pásmu i mimo ně nesmí dojít k poškození těchto zařízení.

V projektech v bezprostřední blízkosti zařízení technické infrastruktury je nutno dodržet vzájemné vzdálenosti inženýrských sítí dle ČSN 73 6005.



naše značka
5002394513

vyřizuje
Pavel Gabriel

datum
09.06.2021

DSP a.s.
Kostěnice č.p. 111
53002 Kostěnice

Věc:

Úprava odvodnění silnice III/3545 Rychnov

K.ú. - p.č.: Rychnov

Stavebník: Správa a údržba silnic Pardubického kraje, Doubravice č.p. 98, 53353 Pardubice

Účel stanoviska: Povolení stavby - stavební režim (ÚR+SP)

GasNet, s.r.o., jako provozovatel distribuční soustavy (PDS) a technické infrastruktury, zastoupený GasNet Služby, s.r.o., vydává toto stanovisko:

V ZÁJMOVÉM ÚZEMÍ STAVBY SE NACHÁZÍ TATO PLYNÁRENSKÁ ZAŘÍZENÍ A PLYNOVODNÍ PŘÍPOJKY :

- plynovod STL PE d 50 + STL plynovodní přípojky

Pro realizaci stavby stanovujeme tyto podmínky:

- Při výstavbě komunikace požadujeme dodržet ČSN 736005, tab. B1
- Požadujeme, aby veškeré práce v ochranném pásmu stávajících plynárenských zařízení byly prováděny nejméně 400 mm nad jejich povrchem.
- V případě, že nebude možné dodržet krytí PZ dle ČSN 73 6005, bude nutné provést přeložku těchto PZ tak, aby bylo dosaženo požadovaného krytí. Tyto práce budou provedeny v souladu se zákonem č. 458/2000 Sb. v platném znění jako přeložka plynárenského zařízení na náklady investora.
- Dopravní značení musí být umístěno od stávajícího plynárenského zařízení a plynovodních přípojek (dále jen PZ) v minimální vzdálenosti 1 m.
- Při vysazování stromů a okrasných dřevin požadujeme dodržet od stávajícího PZ vzdálenost minimálně 2 m na obě strany.
- Po odtěžení stávající konstrukce komunikace bude podstatně sníženo krytí stávajícího PZ. Proto je vyloučeno použití těžké mechanizace (zejména válců s trny, zemních fréz atd.) přímo nad potrubím. Při provádění prací je třeba věnovat zvýšenou pozornost a opatrnost u míst s odbočkami, kde navrtávací odbočkový T-kus vyčnívá nad vlastní porubí a mohlo by dojít k jeho odtržení. Dále je třeba ověřit polohu přípojek, které jsou nad vlastním potrubím PZ a navíc zpravidla uloženy kolmo na plynovod (tím i komunikaci).

Nové uliční vpusti musí být umístěny od stávajícího PZ v minimální vzdálenosti 0,5 m od jeho okraje.

Veškeré stavební práce musí být vykonávány tak, aby v žádném případě nenarušily bezpečný provoz uvedených plynárenských zařízení a plynovodních přípojek.

V rozsahu této stavby souhlasíme s povolením stavby dle zákona 183/2006 Sb. ve znění pozdějších předpisů. Tento souhlas platí pro územní řízení, řízení o územním souhlasu, veřejnoprávní smlouvy pro umístění stavby, zjednodušené územní řízení, ohlášení, stavební řízení, společné územní a stavební řízení, veřejnoprávní smlouvu o provedení stavby nebo oznámení stavebního záměru s certifikátem autorizovaného inspektora.

GasNet Služby, s.r.o.

Plynárenská 499/1 · Zábřovice · 602 00 Brno · T 555 90 10 10 · www.gasnet.cz

IČ: 27935311 · DIČ: CZ27935311

Zápis do obchodního rejstříku: Krajský soud v Brně, sp. zn. C 57165, dne 26. 7. 2007

Certificate of incorporation: Regional Court in Brno, ref. number C 57165, on 26th July 2007

Zákaznická linka GasNet 555 90 10 10, info@gasnet.cz, www.gasnet.cz

V zájmovém území se mohou nacházet plynárenská zařízení jiných vlastníků či správců, případně i dlouhodobě nefunkční/neprovozovaná plynárenská zařízení bez dostupných informací o jejich poloze a vlastnictví.

Plynárenská zařízení a plynovodní přípojky (dále jen PZ) jsou dle ust. § 2925 zákona č. 89/2012 Sb., občanského zákoníku, provozovány jako zařízení zvláště nebezpečná a z tohoto důvodu jsou chráněna ochranným pásmem dle zákona č. 458/2000 Sb. ve znění pozdějších předpisů.

Rozsah ochranného pásma je stanoven v zákoně 458/2000 Sb. ve znění pozdějších předpisů.

Stavební činnosti je možné realizovat pouze při dodržení podmínek stanovených v tomto stanovisku. Nebudou-li tyto podmínky dodrženy, budou stavební činnosti považovány dle § 68 zákona č. 458/2000 Sb. ve znění pozdějších předpisů za činnost bez našeho předchozího souhlasu. Při každé změně projektu nebo stavby (zejména trasy navrhovaných inženýrských sítí) je nutné požádat o nové stanovisko k této změně.

Nedodržení podmínek uvedených v tomto stanovisku zakládá odpovědnost stavebníka za vzniklé škody.

Za stavební činnosti se pro účely tohoto stanoviska považují všechny činnosti prováděné v ochranném pásmu PZ (tzn. bezvýkopové technologie a terénní úpravy) a činnosti mimo ochranné pásmo, pokud by takové činnosti mohly ohrozit bezpečnost a spolehlivost PZ (např. trhací práce, sesuvy půdy, vibrace, apod.).

Případné zřizování stavenišť, skladování materiálů, stavebních strojů apod. bude realizováno mimo ochranné pásmo PZ (není-li ve stanovisku uvedeno jinak).

Při použití nákladních vozidel, stavebních strojů a mechanismů požadujeme zabezpečit případný přejezd přes PZ uložením betonových panelů v místě přejezdu PZ.

PŘI REALIZACI STAVBY BUDOU DODRŽENY TYTO PODMÍNKY PRO PROVÁDĚNÍ STAVEBNÍ ČINNOSTI:

(1) Před zahájením stavební činnosti bude provedeno vytyčení trasy a přesné určení uložení PZ. Vytyčení trasy provede příslušná regionální oblast ZDARMA. Formulář a kontakt naleznete na <https://www.gasnet.cz/cs/ds-vytyceni-pz/>, lze využít QR kód, který je uveden v tomto stanovisku. Při podání žádosti uvede žadatel naši značku (číslo jednací) uvedenou v úvodu tohoto stanoviska a sdělí termín zahájení a ukončení stavby. O provedeném vytyčení trasy bude sepsán protokol. Přesné určení uložení PZ (sondou) je povinen provést stavebník na svůj náklad.
BEZ VYTYČENÍ TRASY A PŘESNÉHO URČENÍ ULOŽENÍ PZ STAVEBNÍKEM NESMÍ BÝT VLASTNÍ STAVEBNÍ ČINNOST ZAHÁJENA. VYTYČENÍ POVAŽUJEME ZA ZAHÁJENÍ STAVEBNÍ ČINNOSTI V OCHRANNÉM A BEZPEČNOSTNÍM PÁSMU PZ. PROTOKOL O VYTYČENÍ MÁ PLATNOST 2 MĚSÍCE.

(2) Stavebník je povinen stavebnímu podnikateli prokazatelně předat kopii tohoto stanoviska. Převzetí kopie stvrdí stavební podnikatel stavebníkovi svým podpisem a zápisem do stavebního deníku. Pracovníci provádějící stavební činnosti budou prokazatelně seznámeni s polohou PZ, rozsahem ochranného pásma a těmito podmínkami.

(3) Bude dodržena mj. ČSN 73 6005, u Hospodářské komory České republiky registrovaných TPG 702 01, TPG 702 04 a TPG 700 03 a zákon č. 458/2000 Sb. ve znění pozdějších předpisů, případně další předpisy související s uvedenou stavbou.

(4) Při provádění stavební činnosti v ochranném pásmu PZ vč. přesného určení uložení PZ je stavebník povinen učinit taková opatření, aby nedošlo k poškození PZ nebo ovlivnění jejich bezpečnosti a spolehlivosti provozu. Nebude použito nevhodného nářadí, zemina bude těžena pouze ručně bez použití pneumatických, elektrických, bateriových a motorových nářadí.

(5) V případě použití bezvýkopových technologií (např. protlaku) bude před zahájením stavební činnosti provedeno úplné obnažení PZ v místě křížení na náklady stavebníka. Technologie musí být navržena tak, aby v místě křížení nebo souběhu s PZ byl dostatečný stranový nebo výškový odstup od PZ, který zajistí nepoškození PZ během prací a to s ohledem na použitou bezvýkopovou technologii a všechny její účinky na okolní terén. V případě, že nemůže být tato podmínka dodržena, nesmí být použita bezvýkopová technologie.

(6) Odkrytá PZ budou v průběhu nebo při přerušení stavební činnosti řádně zabezpečena proti jejich poškození.

(7) Poklopy uzávěrů a ostatních armatur na PZ, vč. hlavních uzávěrů plynu (HUP) na odběrném plynovém zařízení udržovat stále přístupné a funkční po celou dobu trvání stavební činnosti.

(8) Bude zachována hloubka uložení PZ (není-li ve stanovisku uvedeno jinak).

(9) Stavebník je povinen neprodleně oznámit každé i sebemenší poškození PZ (vč. drobných vrypů do PE potrubí, poškození izolace, signalizačního vodiče, výstražné fólie, markeru atd.) na telefon 1239.

(10) Před provedením zásypu výkopu a v průběhu stavby bude provedena kontrola dodržení podmínek stanovených pro stavební činnosti v ochranném pásmu PZ. Povinnost kontroly se vztahuje i na PZ, která nebyla odhalena. Kontrolu provede

příslušná regionální oblast (formulář a kontakt naleznete na <https://www.gasnet.cz/cs/ds-vytyceni-pz/>, lze využít QR kód, který je uveden v tomto stanovisku). Při žádosti uveďte žadatel naši značku (číslo jednací) uvedenou v úvodu tohoto stanoviska. Kontrolu je třeba objednat min. 5 dnů předem.
Předmětem kontroly je také ověření dodržení stanovené odstupové vzdálenosti staveb, které byly povoleny v ochranném a bezpečnostním pásmu PZ.

(11) O provedené kontrole bude sepsán protokol. Bez provedené kontroly nesmí být PZ zasypána. Stavebník je povinen na základě výzvy provozovatele PZ, nebo jeho zástupce doložit průkaznou dokumentaci o nepoškození PZ během výstavby nebo provést na své náklady kontrolní sondy v místě styku stavby s PZ.

(12) PZ budou po kontrole řádně podsypána a obsypána těžkým pískem, bude provedeno zhutnění a bude osazena výstražná fólie žluté barvy, vše v souladu s u Hospodářské komory České republiky registrovaných TPG 702 01 a TPG 702 04.

(13) Neprodleně po skončení stavební činnosti budou řádně osazeny všechny poklopy a nadzemní prvky PZ.

(14) Pokud stavebník nedodrží podmínky stanovené tímto stanoviskem bude činnost stavebníka vyhodnocena provozovatelem PZ jako narušení ochranného nebo bezpečnostního pásma PZ a budou z toho vyvozeny příslušné důsledky.

Platí pouze pro území vyznačené v příloze tohoto stanoviska a to 24 měsíců ode dne jeho vydání.

V případě dotčení pozemku v majetku společnosti GasNet, s.r.o. je třeba dále projednat smluvní vztah k tomuto pozemku. Kontakt na projednání naleznete na adrese www.gasnet.cz/cs/kontaktni-system/, činnost Smluvní vztahy - pozemky a budovy plynárenských zařízení.

Za správnost a úplnost dokumentace předložené s žádostí včetně jejího souladu s platnými předpisy plně zodpovídá její zpracovatel. Stanovisko nenahrazuje případná další stanoviska k jiným částem stavby.

V případě další korespondence nebo jednání (např. změna stavby) uvádějte naši značku - 5002394513 a datum tohoto stanoviska. Kontakty jsou k dispozici na <https://www.gasnet.cz/cs/kontaktni-system/>.



GasNet, s.r.o.
zastoupená společností GasNet Služby, s.r.o., IČ 27935311
Pavel Gabriel
Vedoucí zpracování ext. požadavků-Čechy
Oddělení zpracování ext. požadavků-Čechy
PAVEL.GABRIEL@GASNET.CZ

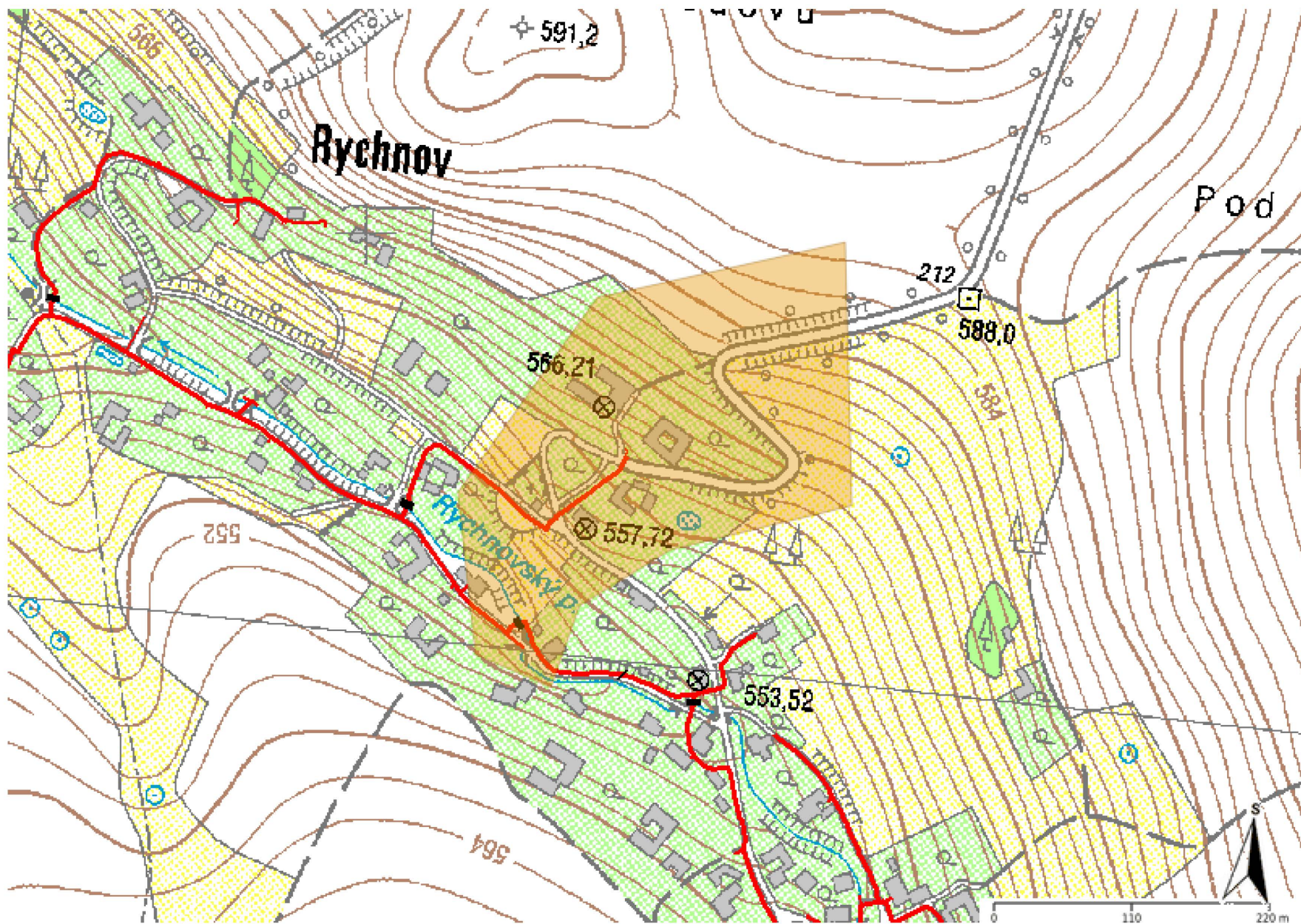


Zažádejte o vytyčení

Přílohy: Orientační zakres plynárenského zařízení, Detailní zakres plynárenského zařízení, Ověřená příloha žadatele

Příloha: Orientační zakres plynárenského zařízení. Tato příloha je nedílnou součástí stanoviska č. 5002394513 ze dne 09.06.2021.

Provozovatel DS: GasNet, s.r.o.; Stavebník: Správa a údržba silnic Pardubického kraje, Doubravice č.p. 98, 53353 Pardubice. K.ú.: Rychnov.

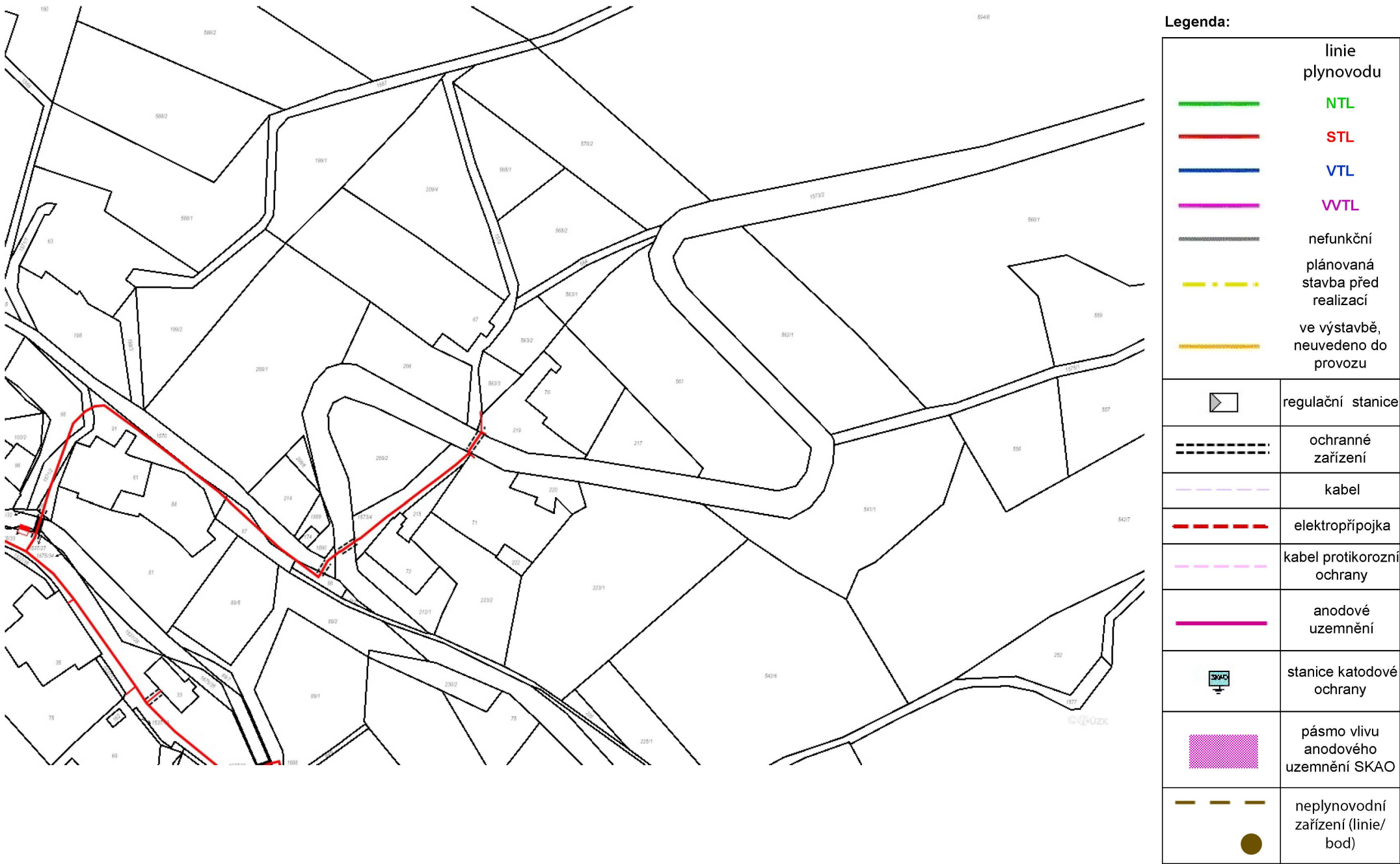


Legenda:


linie plynovodu	
	NTL
	STL
	VTL
	WTL
	nefunkční
	plánovaná stavba před realizací
	ve výstavbě, neuvedeno do provozu
	regulační stanice
	ochranné zařízení
	kabel
	elektropřípojka
	kabel protikoroze ochrany
	anodové uzemnění
	stanice katodové ochrany
	pásmo vlivu anodového uzemnění SKAO
	neplynovodní zařízení (linie/ bod)

Příloha: Detailní zakres plynárenského zařízení. Tato příloha je nedílnou součástí stanoviska č. 5002394513 ze dne 09.06.2021.

Provozovatel DS: GasNet, s.r.o.; Stavebník: Správa a údržba silnic Pardubického kraje, Doubravice č.p. 98, 53353 Pardubice. K.ú.: Rychnov.



Provozovatel DS: GasNet, s.r.o.; Stavebník: Správa a údržba silnic Pardubického kraje, Doubravice č.p. 98, 53353 Pardubice. K.ú.: Rychnov.





Pomáhat a chránit

KRAJSKÉ ŘEDITELSTVÍ POLICIE PARDUBICKÉHO KRAJE

Územní odbor Chrudim
Dopravní inspektorát

Č. j. KRPE-42351-1/ČJ-2021-170306

Chrudim 28. července 2021

Počet stran: 4

DSP a.s.
Kostěnice 111
530 02 Pardubicedoručovací adresa:
(DSP a.s. IČ: 275 55 917)**Stanovisko k projektové dokumentaci pro územní řízení a stavební povolení.**

Dne 08.06.2021 byla na Policii ČR, Krajské ředitelství Pardubického kraje, Územní odbor Chrudim, Dopravní inspektorát v Chrudimi předložena žádost o stanovisko na akci:

„Úprava odvodnění silnice III/3545 Rychnov“

Jedná se o silnici III/3545, v celkové zájmové délce 440 m (provozní staničení km 6,880 – 7,320). Silnice III/3545 je silnicí III. třídy a nachází se v zastavěném území obce Rychnov (provozní staničení km 6,880 – 7,180) a v nezastavěném území za hranicemi obce Rychnov (provozní staničení km 7,180 – 7,320). Šířka nového AC krytu komunikace vychází ze stávajícího stavu a je v převážné délce 5,50 m. Výjimku tvoří zúžený prostor ve staničení km 0,180 – 0,240, kde je šířka AC krytu 5,00 m, z důvodu úzkého prostorového uspořádání. V obloucích o malém poloměru bylo navrženo rozšíření komunikace dle možností stávajícího prostorového uspořádání. Na konci zájmového úseku je šířka AC krytu komunikace 6,0 m, z důvodu napojení na šířku stávající komunikace v daných místech. V současné stavu je silnice III/3545 ve špatném technickém stavu a je nutná její rekonstrukce. Nevyhovující je zejména stávající řešení odvodnění pozemní komunikace.

Odvodnění zpevněných ploch komunikace je zajištěno příčnými a podélnými sklony vozovky a dešťová voda je odvedena nejčastěji do příkopů pozemní komunikace, jež budou v rámci stavby reprofilovány, případně do nově osazených betonových odvodňovacích žlabů, nebo s odvedením vody do okolního terénu. Pro zamezení přetékání dešťové vody na okolní pozemky v nejproblematictějších místech, jsou navrženy dva lapače splavenin, s odtokovým potrubím DN 400 (km 0,061) a DN 600 (km 0,395),

Průmyslová 1478
537 20 Chrudim

www.policie.cz

Tel.: 974 572 250
E-mail: epodatelna.policie@pcr.cz
ID DS: ndihp32

odvádějící dešťovou vodu napříč pod komunikací do stávajících příkopů pozemní komunikace. Ve staničení km 0,280 bude na sjezdu proveden nový propustek se šikmými čely pro možné pokračování odtoku dešťových vod ze stávajícího příkopu dál do terénu. Šikmá čela budou provedena z lomového kamene ve sklonu 1:2. V místech stávajících sjezdů a vchodu k brance, jsou navrženy betonové žlaby s litinovou mříží šířky 500 mm, výšky 200 mm, jež budou zajišťovat plynulé pokračování odtoku dešťových vod v nově osazených otevřených betonových odvodňovacích žlabech. Pro zamezení vsakování dešťových vod skrz nezpevněnou krajnici před betonovými odvodňovacími žlaby, bude podél žlabů provedena místo nezpevněné krajnice z R-mat, krajnice zpevněná, z konstrukce totožné s konstrukcí jízdního pásu. Na začátku úseku (po pravé straně ve směru staničení) se předpokládá, že dešťová voda z komunikace a jejich příkopu bude odvedena pomocí stávajícího potrubí. V rámci stavby se počítá s pročištěním daného potrubí pro správnou funkci odvodňovacího zařízení.

Policie České republiky, Krajské ředitelství Pardubického kraje, Územní odbor Chrudim, Dopravní inspektorát, jako orgán státní správy ve věcech bezpečnosti a plynulosti provozu na pozemních komunikacích ve smyslu ust. § 2 zákona č. 273/2008 Sb., o Policii České republiky; ve smyslu ust. § 1 zákona č. 12/1997 Sb., o bezpečnosti a plynulosti silničního provozu, ve znění pozdějších předpisů, s odkazem na ustanovení § 124 odst. 11 písm. e) zákona č. 361/2000 Sb., o provozu na pozemních komunikacích a o změnách některých zákonů, v platném znění a ve věci pozemních komunikací ve smyslu ust. § 16 odst. 2 zákona č. 13/1997 Sb., o pozemních komunikacích, ve znění pozdějších předpisů vydává k projektové dokumentaci následující stanovisko:

S úpravou odvodnění a částečné rekonstrukci komunikace souhlasíme za splnění následujících podmínek:

- komunikace sil. III/354 5 musí i po opravě odpovídat ČSN 73 6101 a to včetně odvodňovacích zařízení - silniční příkopy a jiná zařízení a součásti silnice budou i po opravě odpovídat ČSN 73 6101. Propustky (zejména v místech sjezdů či připojení ÚK) budou v extravilánu provedeny se šikmými čely v poměru 1:1,5 případně 1:2, z pohledu bezpečnosti a plynulosti silničního provozu toto provedení šikmých čel doporučujeme provést i v intravilánu,
- v případě dojde-li v rámci stavby také k úpravě do MK nebo veřejně přístupných ÚK je nutné, aby tyto komunikace i po úpravě odpovídaly ČSN 73 6110,
-
-
- danou stavbou - opravou sil. III/354 5 nesmí být zhoršeny rozhledové poměry křižovatek, sjezdů či vyústění veřejně přístupných účelových komunikací (dále jen veřejně přístupné ÚK), kterých se tato stavba dotýká (zajistit rozhled dle ČSN 73 6102, ČSN 73 6110, ČSN 73 6101),
- **při modernizaci smí být dotčeny pouze stávající připojení sousedních nemovitostí (stávající sjezdy). Tyto stávající sjezdy požadujeme upravit v stávajících šířkách.** V případě dojde-li k úpravě těchto stávajících připojení (a to zejména k šířkovým úpravám) nebo dojde-li stavbou k vybudování nových připojení sousedních nemovitostí, je nutné postupovat dle § 10 odst. 4 písm. b) zákona č. 13/1997 Sb.,

- **nachází-li se v úseku opravované sil. III/354 5 připojení účelových komunikací, požadujeme tyto místa doplnit dopravním zařízením Z 11g a v rámci stavby také požadujeme provést její stavební oddělení od sil. III. třídy (formou zapuštěné obruby či dvouřádku dlažebních kostek) spolu s umístěním V 4 v celé délce rekonstruovaného úseku,**
- **před samotným umístěním dopravního značení/dopravního zařízení - stanovení místní úpravy provozu na pozemních komunikacích bude nutné postupovat dle § 77 zák. č. 361/2000 Sb., o provozu na pozemních komunikacích a o změnách některých zákonů, v platném znění, Tzn. nejdéle před kolaudací stavby předložit dopravní značení/zařízení k vydání stanoviska k místní úpravě provozu na PK dle § 77 z. č. 361/2000 Sb.,**
- **před zahájením prací, bude nutné na zdejší součást Policie ČR opětovně předložit návrh dopravně inženýrských opatření k zajištění bezpečnosti a plynulosti silničního provozu a požádat o vydání „Stanoviska k umístění přechodné úpravy provozu na pozemních komunikacích“ dle § 77 zákona č. 361/2000 Sb. o provozu na pozemních komunikacích. A dále případně požádat o vydání „Souhlasu se zvláštním užíváním komunikací“ dle § 25 zákona č. 13/1997 Sb. o pozemních komunikacích, bude-li se jednat o zásah do pozemní komunikace – je-li toto rozsahem prací vyžadováno. A dále požádat o vydání „Vyjádření k uzavírce PK a vedení objízdné trasy“ dle § 24 odst. 2 písm. d) zákona č. 13/1997 Sb., o pozemních komunikacích,**
- požadujeme, aby pro daný projekt – stavbu byly dodrženy příslušné normy, technické podmínky a další související předpisy (ČSN 73 6110, ČSN 73 6102, ČSN 73 6101, TP 65, TP 133, aj),
- prováděním stavby nedojde k ohrožení provozu na pozemních komunikacích. K jeho případnému omezení může dojít jen v nezbytné míře a na dobu nezbytně nutnou. V případě, pokud si to vyžádá situace, budou práce prováděny pod ochrannou přenosného dopravního značení,
- toto stanovisko je vyhotoveno k předložené PD, která byla zaslán prostřednictvím datové schránky a je nedílnou součástí žádosti,
- jiné připomínky z hlediska námi chráněných zájmů nemáme,

Platnost tohoto stanoviska je jeden rok od data vydání.

Zpracoval:
por. Bc. Tomáš Váňa
komisař
tel.: 974 572 258

npor. Mgr. Pavel Dostálek
vedoucí dopravního inspektorátu

z r. por. Bc. Tomáš Váňa
schváleno elektronicky

Doručenka datové zprávy

Předmět: Projektová dokumentace - Rychnov, III/3545 - úprava a odvodnění silnice
ID zprávy: 932485952
Typ zprávy: Veřejná datová zpráva
Stav zprávy: Doručená
Datum a čas doručení: 28.7.2021 v 14:57:43

Odesílatel: Krajské ředitelství policie Pardubického kraje, Na Spravedlnosti 2516,
53002 Pardubice, CZ
ID schránky: ndihp32
Typ schránky: Orgán veřejné moci
Odesílající osoba: Pověřená osoba

Adresát: DSP a.s., Kostěnice 111, 53002 Kostěnice, CZ
ID schránky: pyxwfx2
Typ schránky: Právnícká osoba

Zmocnění: Nezařadeno
Naše čís. jednací: KRPE-42351-1/ČJ-2021-170306
Naše spisová zn.: KRPE-42351/ČJ-2021-170306
Vaše čís. jednací: Nezařadeno
Vaše spisová zn.: Nezařadeno
K rukám: Nezařadeno
Do vlastních rukou: Ne
Zakázáno doručení fikcí: Ne

Události zprávy:

28.7.2021 v 14:30:23 EV0: Datová zpráva byla podána.
28.7.2021 v 14:30:23 EV5: Datová zpráva byla dodána do datové schránky příjemce. Je-li příjemcem datové zprávy orgán veřejné moci vystupující v postavení orgánu veřejné moci, byla datová zpráva tímto okamžikem doručena.
28.7.2021 v 14:57:43 EV11: Přihlásila se oprávněná osoba ve smyslu § 8, odst. 1 až 4 zákona č. 300/2008 Sb., v platném znění. Datová zpráva je nyní doručena. Případné dřívější datum doručení fikcí nebo doručení dodáním do schránky orgánu veřejné moci není dotčeno.

Hasičský záchranný sbor Pardubického kraje

Územní odbor Chrudim, Topolská 569, 537 01 Chrudim

Č. j.: HSPA-2342-2/2021

Chrudim 14. 6. 2021

Počet listů: 1

Příloha (y): PD

Adresa žadatele o stanovisko: DSP a. s., Kostěnice 111, 530 02 Pardubice

Závazné stanovisko dotčeného orgánu na úseku požární ochrany

Vyřizuje za HZS: por. Ing. Martin Nekvapil, tel. 950581154, e-mail: martin.nekvapil@pak.izscr.cz

Název stavby: **úprava odvodnění silnice III/3545 Rychnov**

Místo stavby : **Rychnov, silnice III/3545**

Stavebník : **SÚS Pardubického kraje, Doubravice 98, 533 53 Pardubice**

Předložená dokumentace: ke sloučenému řízení, Ing. František Haburaj, ČKAIT 0701216, 5/2021.

Hasičský záchranný sbor Pardubického kraje (dále jen „HZS Pardubického kraje“) jako věcně a místně příslušný dotčený orgán na úseku požární ochrany dle ustanovení § 7 odst. 4 zákona č. 320/2015 Sb., o Hasičském záchranném sboru České republiky a o změně některých zákonů (zákon o hasičském záchranném sboru), ve znění zákona č. 183/2017 Sb., a podle ustanovení § 26 odst. 2 písm. b) a ustanovení § 31 odst. 1 písm. b) zákona č. 133/1985 Sb., o požární ochraně, ve znění pozdějších předpisů (dále jen „zákon o požární ochraně“), posoudil v rozsahu požárně bezpečnostního řešení výše uvedenou dokumentaci předloženou dne: 2.6. 2021 a vydává k ní v souladu s ustanovením § 31 odst. 3 zákona o požární ochraně a dále dle ustanovení § 149 odst. 1 zákona č. 500/2004 Sb., správní řád, ve znění pozdějších předpisů

souhlasné závazné stanovisko

Odůvodnění

HZS Pardubického kraje vycházel při vydání závazného stanoviska z těchto podkladů:

- Požárně bezpečnostní řešení stavby: Ing. František Haburaj, ČKAIT 0701216, 5/2021.

Posouzením předložené projektové dokumentace v rozsahu požárně bezpečnostního řešení dle ustanovení § 46 odst. 1 vyhlášky č. 246/2001 Sb., o stanovení podmínek požární bezpečnosti a výkonu státního požárního dozoru (vyhláška o požární prevenci), ve znění vyhlášky č. 221/2014 Sb., dospěl HZS Pardubického kraje k závěru, že požárně bezpečnostní řešení splňuje obsahové náležitosti dle ustanovení § 41 vyhlášky o požární prevenci. Z obsahu posouzeného požárně bezpečnostního řešení vyplývá, že jsou splněny technické podmínky požární ochrany kladené na danou stavbu vyhláškou č. 23/2008 Sb., o technických podmínkách požární ochrany staveb, ve znění vyhlášky č. 268/2011 Sb.

Doručenka datové zprávy

Předmět: stanovisko
ID zprávy: 920819411
Typ zprávy: Veřejná datová zpráva
Stav zprávy: Doručená
Datum a čas doručení: 22.6.2021 v 10:47:29

Odesílatel: Hasičský záchranný sbor Pardubického kraje, Teplého 1526, 53002
Pardubice, CZ
ID schránky: 48taa69
Typ schránky: Orgán veřejné moci
Odesílající osoba: Pověřená osoba

Adresát: DSP a.s., Kostěnice 111, 53002 Kostěnice, CZ
ID schránky: pyxwfx2
Typ schránky: Právnícká osoba

Zmocnění: Nežadáno
Naše čís. jednací: HSPA- 2342-2/2021
Naše spisová zn.: HSPA - 2342/2021
Vaše čís. jednací: Nežadáno
Vaše spisová zn.: Nežadáno
K rukám: Nežadáno
Do vlastních rukou: Ne
Zakázáno doručení fikcí: Ne

Události zprávy:

21.6.2021 v 14:14:44 EV0: Datová zpráva byla podána.
21.6.2021 v 14:14:44 EV5: Datová zpráva byla dodána do datové schránky příjemce. Je-li příjemcem datové zprávy orgán veřejné moci vystupující v postavení orgánu veřejné moci, byla datová zpráva tímto okamžikem doručena.
22.6.2021 v 10:47:29 EV11: Přihlásila se oprávněná osoba ve smyslu § 8, odst. 1 až 4 zákona č. 300/2008 Sb., v platném znění. Datová zpráva je nyní doručena. Případné dřívější datum doručení fikcí nebo doručení dodáním do schránky orgánu veřejné moci není dotčeno.

Krajská hygienická stanice Pardubického kraje se sídlem v Pardubicích

DSP a.s.
Kostěnice 111
530 02 Pardubice

Č. j. KHSPA 10957/2021/HOK-CR

Vyřizuje: Hana Tuhá

Chrudim 15. 6. 2021

Projektová dokumentace pro společné územní a stavební řízení stavby na akci „Úprava odvodnění silnice III/3545 Rychnov“

Na základě žádosti žadatele DSP a.s., Kostěnice 111, 530 02 Pardubice, doručené dne 9. 6. 2021 posoudila Krajská hygienická stanice Pardubického kraje se sídlem v Pardubicích (dále jen KHS) předložené podklady.

Projektová dokumentace řeší rekonstrukci nevyhovujícího technického stavu silnice III/3554 Rychnov. Nevyhovující je zejména stávající řešení odvodnění pozemní komunikace. Celková délka zájmového úseku silnice III/3545 je 440 m. Stavba nevyvolá potřebu přeložek inženýrských sítí (vodovodního řadu) ani výstavbu jiných souvisejících objektů.

Po posouzení z hlediska požadavků ochrany veřejného zdraví konstatuje KHS, že předloženým návrhem **nejsou dotčeny zájmy chráněné orgány ochrany veřejného zdraví**. Z tohoto důvodu KHS není v řízení o předmětném návrhu dotčeným orgánem správního úřadu, řízení se nezúčastní a **stanovisko** ve smyslu § 77 odst. 1) zákona č. 258/2000 Sb., o ochraně veřejného zdraví a o změně některých souvisejících zákonů, ve znění pozdějších předpisů proto **nevydává**.

MUDr. Jaroslav Říha
ředitel odboru hygieny obecné a komunální

Rozdělovník

Adresát, Adam Tužil, DS
KHS-ÚP Chrudim, HOK

Doručenka datové zprávy

Předmět: ZS odvodnění silnice Rychnov
ID zprávy: 920134227
Typ zprávy: Veřejná datová zpráva
Stav zprávy: Doručená
Datum a čas doručení: 18.6.2021 v 13:29:56


Odesílatel: Krajská hygienická stanice Pardubického kraje se sídlem v Pardubicích,
Mezi Mosty 1793, 53003 Pardubice, CZ
ID schránky: 23wai86
Typ schránky: Orgán veřejné moci
Odesílající osoba: Pověřená osoba

Adresát: DSP a.s., Kostěnice 111, 53002 Kostěnice, CZ
ID schránky: pyxwfx2
Typ schránky: Právnícká osoba

Zmocnění: Nežadáno
Naše čís. jednací: KHSPA 10957/2021/HOK-CR
Naše spisová zn.: S-KHSPA 10957/2021
Vaše čís. jednací: Nežadáno
Vaše spisová zn.: Nežadáno
K rukám: Nežadáno
Do vlastních rukou: Ne
Zakázáno doručení fikcí: Ne

Události zprávy:

18.6.2021 v 11:16:57 EV0: Datová zpráva byla podána.
18.6.2021 v 11:16:58 EV5: Datová zpráva byla dodána do datové schránky příjemce. Je-li příjemcem datové zprávy orgán veřejné moci vystupující v postavení orgánu veřejné moci, byla datová zpráva tímto okamžikem doručena.
18.6.2021 v 13:29:56 EV11: Přihlásila se oprávněná osoba ve smyslu § 8, odst. 1 až 4 zákona č. 300/2008 Sb., v platném znění. Datová zpráva je nyní doručena. Případné dřívější datum doručení fikcí nebo doručení dodáním do schránky orgánu veřejné moci není dotčeno.



Městský úřad Hlinsko

Poděbradovo náměstí 1, 539 23 Hlinsko

Odbor životního prostředí

Adresa pracoviště: Adámkova třída 554, 539 23 Hlinsko

Váš dopis ze dne: 8. 6. 2021

Vaše značka:

Č.j.: HI 32801/2021/OŽP

Spisová značka: S-OŽP/ZP-143/2021

Spis. znak – skart. znak/lhůta: 200/V5

Opráv. úřed. osoba: Bc. Jana Kopecká, Ing. Ivana Kopecká

Tel.: 469 326 151, 469 326 155

E – mail: kopecka.jana@hlinsko.cz

Počet listů/příloh: 2/0

V Hlinsku dne: 9. 7. 2021

MDS a.s.

Kostěnice 111

530 02 Pardubice

Úprava odvodnění silnice III/3545

(k.ú. Rychnov, investor: SÚS PK)

Městský úřad v Hlinsku, odbor životního prostředí obdržel dne 8. 6. 2021 žádost o vyjádření ke spojenému územnímu a stavebnímu řízení na výše uvedenou akci. Bude provedena částečná rekonstrukce stávající silnice III/3545 a osazení nových odvodňovacích prvků pozemní komunikace. Bude provedena v místech stávající komunikace v normových šířkových hodnotách. Dojde ke kácení 10 stromů v těsné blízkosti komunikace. V rámci stavby dojde k trvalému záboru pozemků. Stavba bude napojena na stávající dopravní infrastrukturu dle stávajícího stavu. Na začátku úseku bude navazovat na křižovatku silnice III/3545 a místní komunikaci a na konci úseku bude pokračovat s plynulým napojením na stávající povrch silnice. Stávající místní a účelové komunikace, hospodářské sjezdy a sjezdy k nemovitostem budou napojeny na nový rekonstruovaný povrch silnice III/3545. Celková délka úseku je 440 m (provozní staničení km 6,880 – 7,320). Šířka komunikace je převážně 5,5 m, výjimku tvoří zúžený prostor, kde je šířka 5,0 m. V obloucích o malém poloměru bylo navrženo rozšíření komunikace dle možností prostorového uspořádání. Na konci úseku je šířka 6,0 m, z důvodu napojení na stávající komunikaci v daném místě. V rámci stavby bude pročištěno odvodňovací potrubí. Odvodnění zpevněných ploch komunikace je zajištěno příčnými a podélnými sklony vozovky, dešťová voda bude nejčastěji odvedena do příkopů, které budou reprofilovány, případně osazeny betonovými odvodňovacími žlaby nebo do okolního terénu. Jsou navrženy dva lapače splavenin. S odpady vzniklými při výstavbě bude naloženo v souladu s platnou legislativou.

Odbor životního prostředí Městského úřadu Hlinsko vydává k akci:

„Úprava odvodnění silnice III/3545

(k.ú. Rychnov, investor: SÚS PK)“ následující:

Adresa:

Městský úřad Hlinsko
Poděbradovo náměstí 1
539 23 Hlinsko

Kontaktní údaje:

ID DS: k4hby3r
Tel: 469 315 300
El. podatel.: e-podatelna@hlinsko.cz
E-mail: mesto@hlinsko.cz

Bankovní spojení:

Komerční banka, a.s.
19-0000623531/0100
IČ: 00270059
DIČ: CZ00270059

Odpadové hospodářství: Vyjádření dle § 146 odst. 3 písm. b) zákona č. 541/2020 Sb., o odpadech, v platném znění:

Se všemi stavebními odpady bude nakládáno pouze způsobem stanoveným zákonem o odpadech, a v souladu s Metodickým návodem odboru odpadů pro řízení vzniku stavebních a demoličních odpadů a pro nakládání s nimi (srpen 2018).

Musí být dodržen postup pro nakládání s vybouranými stavebními materiály určenými pro opětovné použití, vedlejšími produkty a stavebními a demoličními odpady tak, aby byla zajištěna nejvyšší možná míra jejich opětovného použití a recyklace. Je nutno zamezit mísení vybouraných recyklovatelných a opětovně použitelných odpadů s jinými odpady a zejména s nebezpečnými odpady a látkami.

Odpady budou soustřeďovány odděleně, bude s nimi nakládáno tak, aby byly zabezpečeny před odcizením nebo únikem, nebo aby nedošlo k jejich znehodnocení.

Při nakládání s odpady **je nutno dodržet** ustanovení § 3 zákona o odpadech – Odpadové hospodářství a jeho hierarchie – zejména **předcházení vzniku odpadů, přípravu k opětovnému použití, recyklaci, jinému využití, včetně energetického využití, a není – li možné ani to, jeho odstranění.**

Odpady budou předány v souladu s § 13 odst. 1) písm. e) zákona o odpadech – např. přímo nebo prostřednictvím dopravce do zařízení určeného k nakládání s daným druhem a kategorií odpadu. **Předání těchto odpadů musí být zajištěno písemnou smlouvou před jejich vznikem (§ 15 odst. 2) písm. c).**

Jestliže bude vybouraný stavební výrobek použit opět jako stavební výrobek v místě stavby nebo na jiné stavbě k původnímu účelu, nestává se odpadem. **Podmínkou je, že použité stavební výrobky jsou pro další použití bezpečné – např. nejsou znečištěny škodlivinami.**

Odpady vznikající ze základních minerálních stavebních materiálů je vhodné, v případě, že je není možné využít jako celek k jejich původnímu účelu využívat nebo odstraňovat, až po jejich úpravě (drcení, třídění) v zařízeních k tomu určených (recyklačních linkách – mobilních zařízeních). Mobilní zařízení k úpravě demoličních odpadů před jejich dalším využitím nebo odstraněním, musí být provozováno na základě povolení příslušného správního úřadu.

S asfaltovými směsmi bude nakládáno v souladu se zákonem o odpadech a **v souladu s vyhl. č. 130/2019 Sb.**, o kritériích, při jejichž splnění je asfaltová směs vedlejším produktem nebo přestává být odpadem.

Nakládání s vytěženou zemínou musí probíhat v souladu se zákonem o odpadech v platném znění. Dle § 2 odst. 1) písm. e) zákona o odpadech se tento **zákon nevztahuje na nakládání s nekontaminovanou zemínou a jiným přírodním materiálem vytěženým během stavební činnosti, pokud je zajištěno, že materiál bude použit ve svém přirozeném stavu pro účely stavby na místě, na kterém byl vytěžen.**

Po ukončení prací budou na odbor ŽP předloženy doklady o převzetí konkrétních množství druhů odpadů (doklad ze zařízení určeného pro nakládání s odpady, vystavený provozovatelem zařízení). Čestné prohlášení stavebníka nebo původce není dokladem o převzetí.

Ochrana ovzduší: Podle § 11, odst.3 zákona č. 201/2012 Sb., o ochraně ovzduší v platném znění vydáváme toto vyjádření:

Adresa:

Městský úřad Hlinsko
Poděbradovo náměstí 1
539 23 Hlinsko

Kontaktní údaje:

ID DS: k4hby3r
Tel: 469 315 300
El. podatel.: e-podatelna@hlinsko.cz
E-mail: mesto@hlinsko.cz

Bankovní spojení:

Komerční banka, a.s.
19-0000623531/0100
IČ: 00270059
DIČ: CZ00270059

V rámci výkopových prací a při práci s prašnými materiály je nutné zaměřit se v maximální možné míře na vyloučení vnášení tuhých znečišťujících látek do ovzduší v souladu se zákonem o ochraně ovzduší. Ke snižování emisí prašnosti lze realizovat opatření stanovené v Metodice MŽP ke stanovování podmínek k omezení emisí ze stavebních strojů a z dalších stavebních činností. Při zvýšené rychlosti větru omezit stavební činnosti s vysokou prašností.

Při dodržení výše uvedeného nemáme k akci námitek.

Vodní hospodářství: Vyjádření dle § 18 zákona č. 254/2001 Sb., o vodách (dále jen „vodní zákon“) v platném znění:

Obnovované trasy odvodnění (reprofilace příkopu, podélné propustky, nově osazené betonové žlaby, lapače splavenin, vyústění a vsakování v terénu) nesmí po dokončení prací z dlouhodobého hlediska a při zvýšeném soustředěném průtoku vody v příkopech negativně ovlivňovat své okolí odvádějící vodou.

Po celou dobu realizace akce budou činěna veškerá možná opatření vylučující znečištění povrchových a podzemních závadnými látkami (ve smyslu § 39 vodního zákona).

Za dodržení výše uvedených podmínek nemáme k navržené akci další připomínky a souhlasíme s její realizací.

Ochrana zemědělského půdního fondu:

Protože se navrhovaná stavba dotkne zemědělských pozemků, musí investor požádat orgán ochrany zemědělského půdního fondu při MÚ Hlinsko před vydáním rozhodnutí vydaného podle zvláštních předpisů (zákona č. 183/2006 Sb. ve znění pozdějších předpisů) o vydání souhlasu s odnětím půdy ze zemědělského půdního fondu podle ustanovení § 9 zákona č. 334/1992 Sb., o ochraně zemědělského půdního fondu, ve znění pozdějších předpisů (dále jen zákon o ochraně ZPF). Vyplněnou žádost včetně povinných příloh ze zákona o ochraně ZPF podejte na podatelnu MÚ Hlinsko, Adámkova třída 554. Formulář žádosti je na stránkách:

<http://www.hlinsko.cz/download/29/8309.pdf>.

Ochrana přírody:

Podle předložené projektové dokumentace budou stavbou dotčeny i dřeviny, které podléhají povolení. Vlastník pozemku nebo nájemce se souhlasem vlastníka pozemku musí proto **podat žádost o povolení k pokácení dřevin rostoucích mimo les** a to na obecní úřad, který je příslušný podle ustanovení § 76 odst. 1 písm. a) zákona č. 114/1992 Sb., o ochraně přírody a krajiny, ve znění pozdějších předpisů (dále jen zákon o ochraně přírody). Podle ustanovení § 8 odst. 6 zákona o ochraně přírody je ke kácení dřevin pro účely stavebního záměru povolovaného v územním řízení, v územním řízení s posouzením vlivů na životní prostředí, ve společném územním a stavebním řízení nebo společném územním a stavebním řízení s posouzením vlivů na životní prostředí nezbytné závazné stanovisko orgánu ochrany přírody. Toto závazné stanovisko vydává orgán ochrany přírody příslušný k povolení kácení dřevin. Povolení kácení dřevin, včetně uložení přiměřené náhradní výsadby, je-li v závazném stanovisku orgánu ochrany přírody stanovena, vydává stavební úřad a je součástí výrokové části rozhodnutí v územním řízení, v územním řízení s posouzením vlivů na životní prostředí, ve společném územním a stavebním řízení nebo společném územním a stavebním řízení s posouzením vlivů na životní prostředí.

Jinak stávající dřeviny musí být v průběhu stavby **zabezpečeny před poškozením** v souladu s ČSN 83 9061 z 2/2006 - "Technologie vegetačních úprav v krajině - Ochrana stromů, porostů a vegetačních ploch při stavebních pracích" – mj. musí být chráněny proti mechanickému poškození (např. pohmoždění a rozdrásání kůry, dřeva a kořenů, poškození koruny) vozidly, stavebními stroji... Hloubené výkopy se nesmí provádět v kořenovém prostoru. Pokud se tomu nelze v jednotlivých případech vyhnout, musí být výkop prováděn ručně

Adresa:

Městský úřad Hlinsko
Poděbradovo náměstí 1
539 23 Hlinsko

Kontaktní údaje:

ID DS: k4hby3r
Tel: 469 315 300
El. podatel.: e-podatelna@hlinsko.cz
E-mail: mesto@hlinsko.cz

Bankovní spojení:

Komerční banka, a.s.
19-0000623531/0100
IČ: 00270059
DIČ: CZ00270059

nebo odsávací technikou. Nejmenší odstup od paty kmene musí být čtyřnásobek obvodu kmene ve výšce 1 m, nejméně však 2,5 m.

Státní správa lesů: Vyjádření dle ust. § 48 odst. 3 zákona č. 289/1995 Sb., o lesích a o změně a doplnění některých zákonů, v platném znění (dále jen „lesní zákon“):

Plánovanou akcí nebudou dotčeny pozemky určené k plnění funkcí lesa ani ochranné 50m pásmo lesa. K akci nemáme námitek.

Státní správa myslivosti: Vyjádření dle ust. § 60 zákona č. 449/2001 Sb., o myslivosti, v platném znění (dále jen „zákon o myslivosti“):

Bez připomínek.

Výše uvedená vyjádření mají informativní charakter a poskytují údaje pro investora, popř. pro stavební úřad, jak ve věci dále postupovat a zda je nutné si zajistit vydání konkrétních závazných stanovisek nebo jiných správních rozhodnutí.

Jako podkladů pro toto vyjádření bylo použito stanovisek úseků odboru životního prostředí: odpadové hospodářství (Ing. Ivana Kopecká), ochrana ovzduší (Andrea Boguajová DiS.), vodní hospodářství (Ing. Jitka Malinová), ZPF a ochrana přírody (Světla Vlková), SSL a SSM (Ing. Petr Uher).

Ing. Ivana Kopecká
vedoucí odboru ŽP
v zastoupení Ing. Petr Uher

Na vědomí: Stavební úřad v Hlinsku

Adresa:
Městský úřad Hlinsko
Poděbradovo náměstí 1
539 23 Hlinsko

Kontaktní údaje:
ID DS: k4hby3r
Tel: 469 315 300
El. podatel.: e-podatelna@hlinsko.cz
E-mail: mesto@hlinsko.cz

Bankovní spojení:
Komerční banka, a.s.
19-0000623531/0100
IČ: 00270059
DIČ: CZ00270059

Doručenka datové zprávy

Předmět: Souhrnné vyjádření OŽP - Úprava odvodnění silnice III/3545(k.ú. Rychnov,
investor: SÚS PK)
ID zprávy: 926372060
Typ zprávy: Veřejná datová zpráva
Stav zprávy: Doručená
Datum a čas doručení: 9.7.2021 v 13:34:25

Odesílatel: Město Hlinsko, Poděbradovo náměstí 1, 53901 Hlinsko, CZ
ID schránky: k4hby3r
Typ schránky: Orgán veřejné moci
Odesílající osoba: Oprávněná osoba

Adresát: DSP a.s., Kostěnice 111, 53002 Kostěnice, CZ
ID schránky: pyxwfx2
Typ schránky: Právnícká osoba

Zmocnění: Nezařadeno
Naše čís. jednací: Hl 32801/2021/OŽP
Naše spisová zn.: S-OŽP/ZP-143/2021
Vaše čís. jednací: Nezařadeno
Vaše spisová zn.: Nezařadeno
K rukám: Nezařadeno
Do vlastních rukou: Ne
Zakázáno doručení fikcí: Ne

Události zprávy:

9.7.2021 v 09:32:23 EV0: Datová zpráva byla podána.
9.7.2021 v 09:32:24 EV5: Datová zpráva byla dodána do datové schránky příjemce. Je-li příjemcem datové zprávy orgán veřejné moci vystupující v postavení orgánu veřejné moci, byla datová zpráva tímto okamžikem doručena.
9.7.2021 v 13:34:25 EV11: Přihlásila se oprávněná osoba ve smyslu § 8, odst. 1 až 4 zákona č. 300/2008 Sb., v platném znění. Datová zpráva je nyní doručena. Případné dřívější datum doručení fikcí nebo doručení dodáním do schránky orgánu veřejné moci není dotčeno.



Městský úřad Hlinsko

Poděbradovo náměstí 1, 539 23 Hlinsko

Stavební úřad – úsek územního plánování a GIS

Adresa pracoviště: Adámkova třída 554, 539 01 Hlinsko



Váš dopis ze dne: 2.6.2021

Vaše značka:

Č.j.: Hl 32725/2021/SÚ

Spisová značka:

Spisový znak – skart. znak/lhůta: 330 – A20

Opráv. úřední osoba: Ing. Dušek, Ing. Zavřel

Tel.: 469 326 131

E – mail: dusek@hlinsko.cz

Počet listů/příloh: 2/0

V Hlinsku dne: 1.7.2021

DSP a.s.

Kostěnice 111

530 02 Pardubice

Věc: Závazné stanovisko orgánu územního plánování dle § 96b zákona č. 183/2006 Sb., o územním plánování a stavebním řádu, v platném znění, k záměru realizace akce „Úprava odvodnění silnice III/3545 Rychnov“ na pozemcích parc. č. 1573/2, 1573/4, 1890, 209/2, 209/1, 219, 217, 561, 541/1, 1575/1, 562/1 v k. ú. Rychnov z hlediska územně plánovací dokumentace pro společné povolení (územní rozhodnutí a stavební povolení)

Městský úřad Hlinsko, stavební úřad – úsek územního plánování a GIS, jako úřad územního plánování příslušný podle § 6 odst. 1 písm. e) zákona č. 183/2006 Sb., o územním plánování a stavebním řádu, v platném znění (dále jen stavební zákon), přezkoumal, podle § 96b odst. 3 stavebního zákona z hlediska souladu s politikou územního rozvoje, s územně plánovací dokumentací a z hlediska uplatňování cílů a úkolů územního plánování dle § 18 a § 19 stavebního zákona, záměr:

„Úprava odvodnění silnice III/3545 Rychnov“

ve věci projektové dokumentace, kterou zpracoval zodpovědný projektant Ing. Adam Tužil, s datem zpracování květen 2021 na pozemcích parc. č. 1573/2, 1573/4, 1890, 209/2, 209/1, 219, 217, 561, 541/1, 1575/1, 562/1 v k. ú. Rychnov,

a vydává toto závazné stanovisko:

Záměr dle předložené projektové dokumentace na pozemcích parc. č. 1573/2, 1573/4, 1890, 209/2, 209/1, 219, 217, 561, 541/1, 1575/1, 562/1 v k. ú. Rychnov

JE PŘÍPUSTNÝ

Závazné stanovisko platí 2 roky ode dne vydání.

Odůvodnění:

Popis projektové dokumentace:

Předložená projektová dokumentace řeší stavební úpravy silnice III/3545 na pozemcích parc. č. 1573/2, 1573/4, 1890, 209/2, 209/1, 219, 217, 561, 541/1, 1575/1, 562/1 v k. ú. Rychnov. Jedná se o odfrézování krytu vozovky a jeho výměnu v úseku dle přiložené situace v celkové délce cca 440 m a úpravy krajnice. Dále budou osazeny nové odvodňovací betonové žlaby, provedeny terénní úpravy v okolí silnice a v nejproblematictějších místech jsou navrženy dva lapače splavenin s odtokovým potrubím DN 400 a DN 600 odvádějící dešťovou vodu napříč pod komunikací do stávajících příkopů pozemní komunikace. Plánované stavební úpravy budou provedeny z důvodu zvýšení bezpečnosti.

Adresa:

Městský úřad Hlinsko
Poděbradovo náměstí 1
539 23 Hlinsko

Kontaktní údaje:

ID DS: k4hby3r
Tel: 469 326 111
El. podatelna: e-podatelna@hlinsko.cz
E-mail: mesto@hlinsko.cz

Bankovní spojení:

Komerční banka, a.s.
19-0000623531/0100
IČ: 00270059
DIČ: CZ00270059

Územní plán Krouna

Územní plán Krouna ve znění Změny č. 1, vydané formou opatření obecné povahy dne 24. 9. 2012, která nabyla účinnosti dne 10. 10. 2012.

Pozemky parc. č. 1573/2, 1890, na kterých bude záměr realizován, jsou v platném Územním plánu Krouna zařazeny jako plocha s rozdílným způsobem využití: plocha dopravní infrastruktury – silniční – DS. Tato plocha slouží pro plochy a koridory silniční dopravy, včetně dopravy v klidu a vybraných veřejných prostranství. Přípustné využití této plochy jsou: plochy a koridory silniční dopravy, plochy dopravy v klidu, zeleň liniová a plošná, stavby a plochy nezbytné k obsluze plochy, vodní plochy a toky, trasy liniové tech. vybavenosti. Nepřípustné využití této plochy jsou veškeré stavby neuvedené výše jako přípustné.

Plánovaný záměr je tedy v souladu s přípustným využitím dané plochy, tzn.: „plochy a koridory silniční dopravy, stavby a plochy nezbytné k obsluze plochy.“

Pozemky parc. č. 1573/4, 209/2, 209/1, 219, 217, 561, na kterých bude záměr realizován, jsou v platném Územním plánu Krouna zařazeny jako plocha s rozdílným způsobem využití: plochy smíšené obytné – rekreační – SR. Tato plocha slouží pro plochy smíšené obytné, využívané zejména pro bydlení v rodinných domech (včetně domů a usedlostí s hospodářským zázemím) a pobytovou rekreaci. Přípustné využití této plochy jsou stavby a plochy bydlení v rodinných domech s užitkovými zahradami včetně domů a usedlostí s hospodářským zázemím, stávající bytové objekty využívané k občasnému nebo rekreačnímu bydlení (chalupy), stavby pro individuální rekreaci, které svým vzhledem a účinky na okolí nenaruší obytné a životní prostředí, obchodní zařízení, veřejné stravování, malá ubytovací zařízení s kapacitou do 10 lůžek a služby nevýrobního charakteru a provozovny sloužící k uspokojování potřeb obyvatel území nerušící rodinné bydlení (ve smyslu platné legislativy, viz odůvodnění ÚP), odstavná stání a garáže sloužící potřebě funkčního využití, nezbytné plochy technického vybavení, příslušné komunikace pěší, cyklistické, motorové, dopravní plochy a zařízení, zeleň liniová a plošná, nerušící zařízení drobné výroby a zemědělské výroby (ve smyslu platné legislativy, viz odůvodnění ÚP), informační, propagační a reklamní stavby. Nepřípustné využití této plochy jsou: vícepodlažní obytné domy, stavby pro výrobu a podnikatelské aktivity s negativními vlivy na životní a obytné prostředí, stavby a plochy pro smíšenou výrobu a pro intenzivní zemědělskou výrobu, stavby a plochy pro výrobní služby a zemědělskou výrobu s negativními vlivy na životní prostředí nad mez přípustnou, stavby a plochy pro skladování, ukládání a odstraňování odpadů, stavby pro skladování a manipulaci s materiálem a výrobky, stavby pro velkoobchod, vícepodlažní a hromadné garáže a garáže pro nákladní vozidla, veškeré stavby a činnosti, jejichž negativní účinky na životní prostředí překračují limity uvedené v příslušných předpisech nad přípustnou míru (ve smyslu platné legislativy, viz odůvodnění ÚP).

Podmínky prostorového uspořádání: obecně budou respektovány v části spadající do CHKO „Obecné podmínky pro výstavbu v CHKO Žďárské vrchy“, které jsou součástí Plánu péče o chráněnou krajinnou oblast Žďárské vrchy.

Plánovaný záměr je tedy v souladu s přípustným využitím dané plochy, tzn.: „dopravní plochy a zařízení.“

Pozemky parc. č. 541/1, 1575/1, 562/1, na kterých bude záměr realizován, jsou dle platného Územního plánu Krouna zařazeny jako plocha s rozdílným způsobem využití: plocha zemědělská – NZ. Tato plocha slouží pro plochy s převažující funkcí intenzivní zemědělské produkce. Přípustné využití této plochy jsou: pozemky zemědělského půdního fondu, pozemky staveb, zařízení a jiných opatření pro zemědělství, stavby nezbytné pro obhospodařování zemědělské půdy (např. silážní žlaby, hnojiště, přístřešky pro dobytek, apod. - stavby přípustné v nezastavěném území dle platné legislativy), zeleň krajinná, liniová vč. prvků ÚSES (biokoridory, biocentra a interakční prvky), ovocné sady, komunikace pěší, cyklistické, účelové komunikace a zemědělské obslužné a manipulační plochy,

Adresa:

Městský úřad Hlinsko
Poděbradovo náměstí 1
539 23 Hlinsko

Kontaktní údaje:

ID DS: k4hby3r
Tel: 469 326 111
El. podatelna: e-podatelna@hlinsko.cz
E-mail: mesto@hlinsko.cz

Bankovní spojení:

Komerční banka, a.s.
19-0000623531/0100
IČ: 00270059
DIČ: CZ00270059

nezbytné plochy a liniové trasy technického vybavení, informační, propagační a reklamní zařízení, naučné stezky. Nepřípustné využití této plochy jsou všechny stavby, pokud nejsou uvedeny jako přípustné.

Plánovaný záměr byl shledán přípustným, neboť se jedná o stavbu veřejné dopravní infrastruktury, kterou lze v nezastavěném území umístit. Na těchto pozemcích budou provedeny převážně terénní úpravy spojené se stavebními úpravami silnice III/3545, která nemění své umístění.

Úřad územního plánování shledal soulad plánovaného záměru s platným Územním plánem Krouna.

3. Soulad projektové dokumentace z hlediska uplatňování cílů a úkolů územního plánování

Při posouzení předloženého záměru z hlediska cílů a úkolů územního plánování formulovaných v ustanoveních § 18 a § 19 stavebního zákona bylo zejména zkoumáno, zda je umístění stavby a její řešení v souladu s urbanistickými, architektonickými a estetickými požadavky na využívání a prostorové uspořádání území a zda je umístění stavby v souladu s charakterem území. Přitom orgán územního plánování zjistil, že navržené stavební úpravy silnice a odvodnění neovlivňují stávající urbanistické, architektonické a estetické požadavky na prostorové uspořádání území.

Podklady pro vydání závazného stanoviska:

- Projektová dokumentace „Úprava odvodnění silnice III/3545 Rychnov“
- Politika územního rozvoje České republiky, ve znění Aktualizace č. 5 schválená vládou ČR dne 17. 8. 2020
- Zásady územního rozvoje Pardubického kraje, po aktualizaci č. 3, které nabyly účinnosti dne 12. 9. 2020
- Územní plán Krouna ve znění Změny č. 1, vydané formou opatření obecné povahy dne 24. 9. 2012, která nabyla účinnosti dne 10. 10. 2012
- Zákon č. 183/2006 Sb., o územním plánování a stavebním řádu, v platném znění

Jsme s pozdravem

Ing. Vladimír Zavřel
vedoucí stavebního úřadu

"otisk úředního razítka"

Doručenka datové zprávy

Předmět: Závazné stanovisko dle § 96b - Rychnov - Úprava odvodnění silnice
III/3545
ID zprávy: 924830904
Typ zprávy: Veřejná datová zpráva
Stav zprávy: Doručená
Datum a čas doručení: 2.7.2021 v 16:03:19

Odesílatel: Město Hlinsko, Poděbradovo náměstí 1, 53901 Hlinsko, CZ
ID schránky: k4hby3r
Typ schránky: Orgán veřejné moci
Odesílající osoba: Oprávněná osoba

Adresát: DSP a.s., Kostěnice 111, 53002 Kostěnice, CZ
ID schránky: pyxwfx2
Typ schránky: Právnícká osoba

Zmocnění: Nezařáno
Naše čís. jednací: Hl 32725/2021/SÚ
Naše spisová zn.: Nezařáno
Vaše čís. jednací: Nezařáno
Vaše spisová zn.: Nezařáno
K rukám: Nezařáno
Do vlastních rukou: Ne
Zakázáno doručení fikcí: Ne

Události zprávy:

2.7.2021 v 11:06:43 EV0: Datová zpráva byla podána.
2.7.2021 v 11:06:43 EV5: Datová zpráva byla dodána do datové schránky příjemce. Je-li příjemcem datové zprávy orgán veřejné moci vystupující v postavení orgánu veřejné moci, byla datová zpráva tímto okamžikem doručena.
2.7.2021 v 16:03:19 EV11: Přihlásila se oprávněná osoba ve smyslu § 8, odst. 1 až 4 zákona č. 300/2008 Sb., v platném znění. Datová zpráva je nyní doručena. Případné dřívější datum doručení fikcí nebo doručení dodáním do schránky orgánu veřejné moci není dotčeno.



Městský úřad Hlinsko

Poděbradovo náměstí 1, 539 23 Hlinsko
stavební úřad

Adresa pracoviště: Adámkova třída 554, Hlinsko



Váš dopis ze dne: 8.6.2021

Vaše značka:

Č.j.: Hl 37056/2021/SÚ

Spisová značka: S-SÚ/32846/2021/13

Spisový znak – skart. znak/lhůta: 330/A20

Opráv. úřední osoba: Ing. Martin Ducheček, Ing. Vladimír Zavřel

Tel.: 469326133

E – mail: duchecek@hlinsko.cz

Počet listů/příloh: 1/0

V Hlinsku dne: 28.6.2021

Obdrží:

DSP a.s., IDDS: pyxwfx2

ZÁVAZNÉ STANOVISKO

Závazná část:

Městský úřad Hlinsko, stavební úřad, jako obecný stavební úřad příslušný podle § 13 odst. 1 písm. c/ zákona č. 183/2006 Sb., o územním plánování a stavebním řádu (stavební zákon), ve znění pozdějších předpisů (dále jen "stavební zákon"), po posouzení žádosti stavebního úřadu příslušného k vydání společného povolení souboru staveb ve věci:

Úprava odvodnění silnice III/3545 Rychnov

(dále jen "záměr"), podle ustanovení § 94j odst. 2 stavebního zákona a § 149 odst. 1 a § 136 zákona č. 500/2004 Sb., správní řád, ve znění pozdějších předpisů (dále jen "správní řád") shledal, že záměr je

p ř í p u s t n ý.

Odůvodnění:

Stavební úřad obdržel dne 8.6.2021 žádost o vydání závazného stanoviska k záměru. Stavební úřad je příslušný k umístění a povolení vedlejší stavby souboru, a proto k ní vydal závazné stanovisko.

"otisk úředního razítka"

Ing. Vladimír Zavřel
vedoucí stavebního úřadu

Adresa:

Městský úřad Hlinsko
Poděbradovo náměstí 1
539 23 Hlinsko

Kontaktní údaje:

ID DS: k4hby3r
Tel: 469 326 111
El. podatelna: e-podatelna@hlinsko.cz
E-mail: mesto@hlinsko.cz

Bankovní spojení:

Komerční banka, a.s.
19-0000623531/0100
IČ: 00270059
DIČ: CZ00270059

Spisová značka:

S-SÚ/32846/2021/13
Strana 1 (celkem 1)

Doručenka datové zprávy

Předmět: závazné stanovisko, soubor - kladné: Úprava odvodnění silnice III/3545
Rychnov
ID zprávy: 923079364
Typ zprávy: Veřejná datová zpráva
Stav zprávy: Doručená
Datum a čas doručení: 28.6.2021 v 14:14:50

Odesílatel: Město Hlinsko, Poděbradovo náměstí 1, 53901 Hlinsko, CZ
ID schránky: k4hby3r
Typ schránky: Orgán veřejné moci
Odesílající osoba: Oprávněná osoba

Adresát: DSP a.s., Kostěnice 111, 53002 Kostěnice, CZ
ID schránky: pyxwfx2
Typ schránky: Právnícká osoba

Zmocnění: Nežadáno
Naše čís. jednací: HL 37056/2021/SÚ
Naše spisová zn.: S-SÚ/32846/2021/13
Vaše čís. jednací: Nežadáno
Vaše spisová zn.: Nežadáno
K rukám: Nežadáno
Do vlastních rukou: Ne
Zakázáno doručení fikcí: Ne

Události zprávy:

28.6.2021 v 13:59:21 EV0: Datová zpráva byla podána.
28.6.2021 v 13:59:22 EV5: Datová zpráva byla dodána do datové schránky příjemce. Je-li příjemcem datové zprávy orgán veřejné moci vystupující v postavení orgánu veřejné moci, byla datová zpráva tímto okamžikem doručena.
28.6.2021 v 14:14:50 EV11: Přihlásila se oprávněná osoba ve smyslu § 8, odst. 1 až 4 zákona č. 300/2008 Sb., v platném znění. Datová zpráva je nyní doručena. Případné dřívější datum doručení fikcí nebo doručení dodáním do schránky orgánu veřejné moci není dotčeno.



Obec Krouna

539 43 Krouna 218

tel. 469341130, e-mail:obec@krouna.cz, epodatelna@krouna.cz, web: www. krouna.cz

Vyřizuje: Ivana Teplá
Telefon: 469341130, 725444888
E-mail: tepla@krouna.cz
Datum: 14.06.2021
Číslo jednací: 00794/21
Spisová značka:
Vaše značka: -

DSP a.s.
Kostěnice 111
53002 Kostěnice

Věc: Stanovisko k PD Úprava odvodnění silnice III/3545 Rychnov

stavba: „Úprava odvodnění silnice III/3545 Rychnov“

katastrální území: Rychnov 744085

okres: Chrudim

investor: Správa a údržba silnic Pardubického kraje, Doubravice 98, 53353 Pardubice

K předložené projektové dokumentaci máme tyto připomínky:

- Doporučujeme vyřešit stávající sjezd na pozemek parc.č. 564 v k.ú. Rychnov
- Doporučujeme vyřešit odvod vod z příkopu u p.p.č. 1573/4 u st.72 zatrubněním pod silnicí, dále pod pozemky parc..č. 1890, 1570, 88, 1539/3 a 89/2 do vodního toku Rychnovský potok na p.p.č. 89/7.

Odůvodnění:

Při větších deštích by mohlo docházet k zaplavování domů čp. 77 a 8 v Rychnově

S pozdravem

Mgr. Petr Schmied
starosta

IČ: 00270334
DIČ: CZ00270334

Datová schránka: y9tbk7v
Bank. účet: 1141622369/0800

Doručenka datové zprávy

Předmět: Žádost o stanovisko k PD Úprava odvodnění silnice III/3545 Rychnov
ID zprávy: 918556875
Typ zprávy: Veřejná datová zpráva
Stav zprávy: Doručená
Datum a čas doručení: 15.6.2021 v 09:25:50

Odesílatel: Obec Krouna, Krouna 218, 53943 Krouna, CZ
ID schránky: y9tbk7v
Typ schránky: Orgán veřejné moci
Odesílající osoba: Pověřená osoba

Adresát: DSP a.s., Kostěnice 111, 53002 Kostěnice, CZ
ID schránky: pyxwfx2
Typ schránky: Právnícká osoba


Zmocnění: Nezařadeno
Naše čís. jednací: 00794/21
Naše spisová zn.: Nezařadeno
Vaše čís. jednací: -
Vaše spisová zn.: Nezařadeno
K rukám: Nezařadeno
Do vlastních rukou: Ne
Zakázáno doručení fikcí: Ne


Události zprávy:

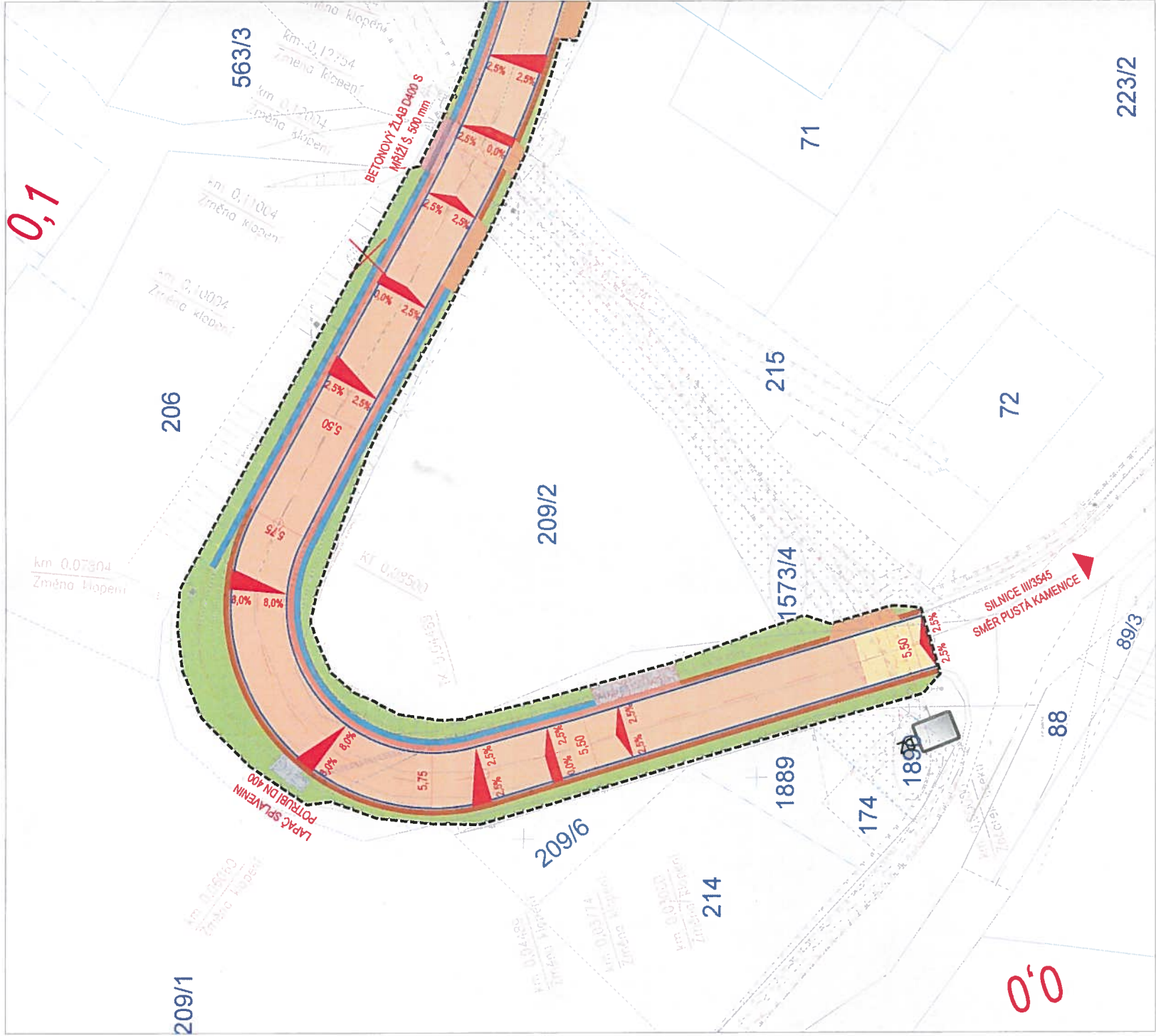
15.6.2021 v 07:29:04 EV0: Datová zpráva byla podána.
15.6.2021 v 07:29:04 EV5: Datová zpráva byla dodána do datové schránky příjemce. Je-li příjemcem datové zprávy orgán veřejné moci vystupující v postavení orgánu veřejné moci, byla datová zpráva tímto okamžikem doručena.
15.6.2021 v 09:25:50 EV11: Přihlásila se oprávněná osoba ve smyslu § 8, odst. 1 až 4 zákona č. 300/2008 Sb., v platném znění. Datová zpráva je nyní doručena. Případné dřívější datum doručení fikcí nebo doručení dodáním do schránky orgánu veřejné moci není dotčeno.

S-JTSK

Výškový systém B.p.v.

PROJEKTANT: Ing. Adam Tužil	VYPRACOVAL: Ing. Pavel Hroch	KONTROLOVAL: Ing. František Habura, Ph.D.	ZPRACOVATEL: 	
<i>Tužil</i>		<i>Habura</i>		
INVESTOR: Správa a údržba silnic Pardubického kraje, Doubravice 98, Pardubice 533 53			ČÍSLO ZAKÁZKY:	FORMÁT:
KRAJ / OBEC: Pardubický kraj / Krouna				
STAVBA: ÚPRAVA ODVODNĚNÍ SILNICE III/3545 RYCHNOV			DATUM: 05. 2021	PARÉ:
STAVEBNÍ OBJEKT: SO 101 SILNICE III/3545			STUPEŇ: DUSP	
			MĚŘÍTKO:	
NÁZEV PŘÍLOHY: SOUHLASY VLASTNÍKŮ DOTČENÝCH POZEMKŮ			ČÁST: DOKLADOVÁ ČÁST	PŘÍL. Č.: 1.2
DOKUMENTACI LZE UŽÍVAT POUZE VE SMYSLU PŘÍSLUŠNÉ SMLOUVY O DÍLO. VÝKRES, ČI JEHO ČÁST, MŮŽE BÝT KOPIROVÁN NEBO JINÝM ZPŮSOBEM ROZŠÍŘOVÁN POUZE PO PŘEDCHOZÍM SOUHLASU ZPRACOVATELE.				

PROJEKTANT: Ing. Adam Tužil	VYPRACOVAL: Ing. Adam Tužil	KONTROLOVAL: Ing. František Haburaj, Ph.D.	ZPRACOVATEL:  DSP a.s.	
<i>Tužil</i>	<i>Tužil</i>	<i>Haburaj</i>		
INVESTOR: Správa a údržba silnic Pardubického kraje, Doubravice 98, Pardubice 533 53			ČÍSLO ZAKÁZKY:	FORMÁT:
KRAJ / OBEC: Pardubický kraj / Krouna				2 x A4
STAVBA: ÚPRAVA ODVODNĚNÍ SILNICE III/3545 RYCHNOV STAVEBNÍ OBJEKT:			DATUM:	05. 2021
			STUPEŇ:	DUSP
			MĚŘÍTKO:	1: 500
			PŘÍL. Č.	
NÁZEV PŘÍLOHY: KOORDINAČNÍ SITUAČNÍ VÝKRES SOUHLAS VLASTNÍKA POZEMKU - LV 10001			ČÁST: DOKLADOVÁ ČÁST	
DOKUMENTACE LZE UŽÍVAT POUZE VE SMYSLU PŘÍSLUŠNÉ SMLOUVY O DÍLO. VÝKRES, ČI JEHO ČÁST, MŮŽE BÝT KOPIROVÁN NEBO JINÝM ZPŮSOBEM ROZŠÍŘOVÁN POUZE PO PŘEDCHOZÍM SOUHLASU ZPRACOVATELE				



LEGENDA:		NÁVRH	ZAMĚŘENÍ - POLOHOPIS
STAV			KATASTR NEMOVITOSTÍ
			HRANY NÁVRHU
			DNO PŘÍKOPU
			HRANY NÁVRHU - PRVKY ODVODNĚNÍ
			AC KRYT KOMUNIKACE - KCE A
			AC KRYT KOMUNIKACE - KCE B
			NEZPEVNĚNÁ KRAJINICE (R.MAT)
			ZPEVNĚNÁ KRAJINICE
			TERÉNNÍ ÚPRAVY
			ODLÁŽDĚNÍ LOMOVÝM KAMENEM
			BETONOVÝ ODVODŇOVACÍ ŽLAB Š. 590/669 mm
			SJEZD - R. MAT
			SJEZD - BETONOVÝ
			VODOROVNÉ DOPRAVNÍ ZNAČENÍ (V4 0,125 m)
			STROMY URČENÉ KE KÁČENÍ
			HRANICE STAVBY

POZEMEK VLASTNÍKA DOTČENÝ STAVBOU

PARCELNÍ ČÍSLO POZEMKU VLASTNÍKA

100/1

100/1

100/1

100/1

100/1

100/1

100/1

100/1

100/1

100/1

100/1

100/1

100/1

100/1

100/1

100/1

100/1

100/1

100/1

100/1

100/1

100/1

100/1

100/1

100/1

100/1

100/1

100/1

100/1

100/1

100/1

100/1

100/1

100/1

100/1

100/1

100/1

100/1

100/1

100/1

100/1

100/1

100/1

100/1

100/1

100/1

100/1

100/1

100/1

100/1

100/1

100/1

100/1

100/1

100/1

100/1

100/1

100/1

100/1

100/1

100/1

100/1

100/1

100/1

100/1

100/1

100/1

100/1

100/1

100/1

100/1

100/1

100/1

100/1

100/1

100/1

100/1

100/1

100/1

100/1

100/1

100/1

100/1

100/1

100/1

100/1

100/1

100/1

100/1

100/1

100/1

100/1

100/1

100/1

100/1

100/1

100/1

100/1

100/1

100/1

100/1

100/1

100/1

100/1

100/1

100/1

100/1

100/1

100/1

100/1

100/1

100/1

100/1

100/1

100/1

100/1

100/1

100/1

100/1

100/1

100/1

100/1

100/1

100/1

100/1

100/1

100/1

100/1

100/1

100/1

100/1

100/1

100/1

100/1

100/1

100/1

100/1

100/1

100/1

100/1

100/1

100/1

100/1

100/1

100/1

100/1



S-JTSK		Výškový systém B.p.v.	
PROJEKTANT:	Ing. Adam Tužil	VYPRACOVAL:	Ing. Adam Tužil
		KONTROLOVAL:	Ing. František Haburoj, Ph.D.
INVESTOR:	Společnost s údržbou silnic Pardubického kraje, Doubravice 98, Pardubice 533 53		
KRAJ / OBEC:	Pardubický kraj / Krouna		
STAVBA:	ÚPRAVA ODVODNĚNÍ SILNICE III/3545 RYCHNOV		
STAVEBNÍ OBJEKT:		DATUM:	05. 2021
		STUPEŇ:	DUSP
		MĚŘÍTKO:	1:500
NAZEV PŘÍLOHY:		ČÍSLO ZAKÁZKY:	FORMÁTY: 2 x A4
KOORDINAČNÍ SITUACNÍ VÝKRES			
SOUHLAS VLASTNÍKA POZEMKU - LV 10001			
DOKUMENTACE LZE UŽÍVAT POUZE VE SMYSLU PRÍLOHY SÚLOHY O DÍLO VÝKRES, O JEHO ČÁSTI NĚJE BYT KOPÍROVÁNÍ NEBO JINÝM ZPŮSOBEM ROZŠŮŘOVÁNÍ POUZE PO PŘEDCHOZÍM SOUHLASU ZPRACOVATELE			

OBEC KROUNA
539 43 KROUNA 218
IČO: 00270 334 DIČ: CZ00270334
www.krouna.cz

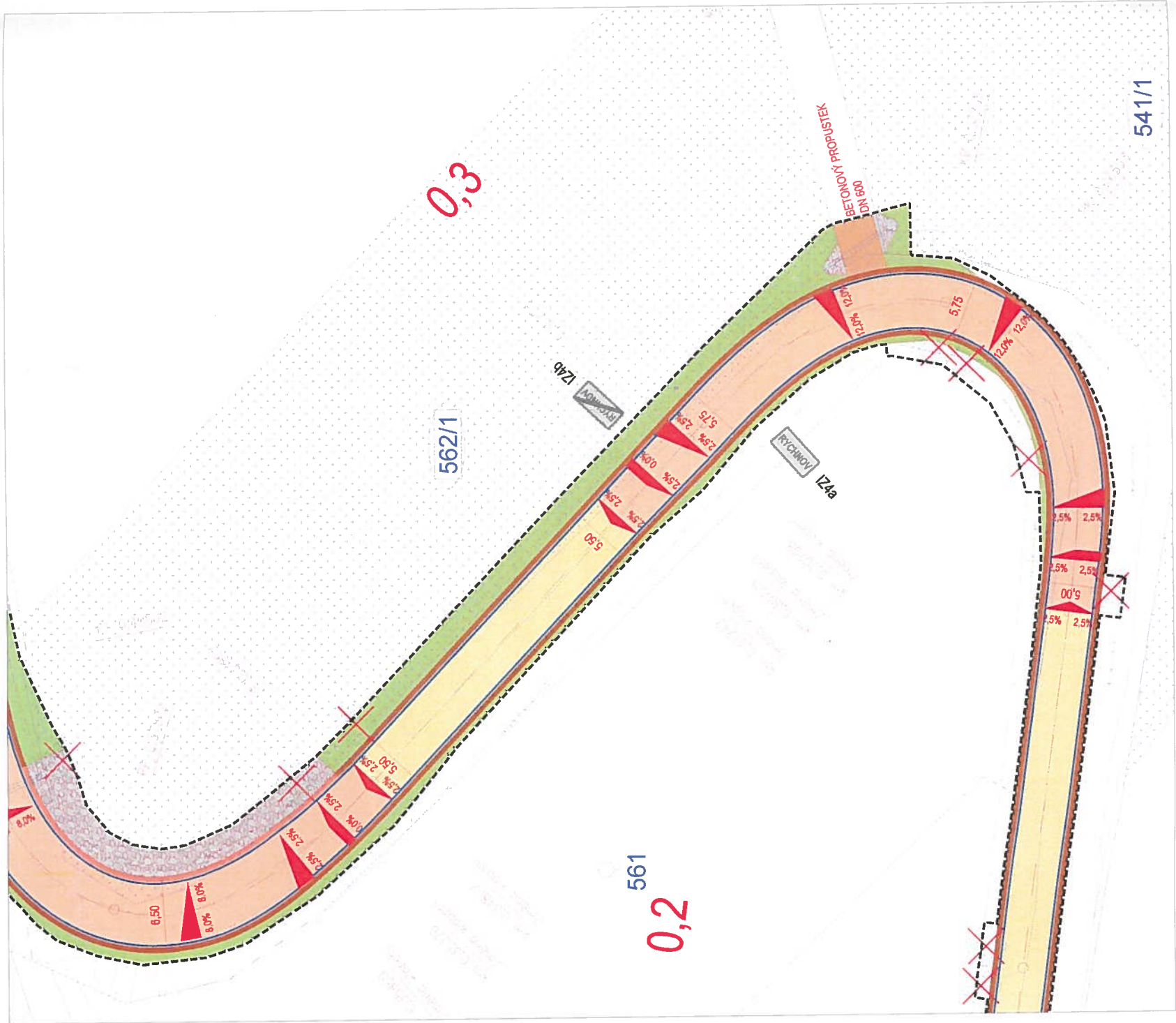
Podpis: dne
V: KROUNĚ

23.6.2021

7.5

Podpis:
V: KROUNĚ

23.6.2021



Bereme na vědomí a souhlasíme s umístěním a realizací stavby
"Úprava odvodnění silnice III/3545 Rychnov na p. č. 541/1 a 562/1 v k.ú. Rychnov (744085)
za účelem vydání územního souhlasu, územního rozhodnutí, ohlášení stavby, stavebního povolení, příp. společného řízení.

Souhlasíme s tím, aby na p. č. 541/1 v k.ú. Rychnov (744085), došlo k trvalému odnětí části pozemku ze ZPF o výměře 13 m².
Souhlasíme s tím, aby na p. č. 562/1 v k.ú. Rychnov (744085), došlo k trvalému odnětí části pozemku ze ZPF o výměře 410 m².

Souhlasím s kácením 3 ks stromů, listnaté stromy, obvodů kmene 63 cm; 80 cm a 113 cm (měřeno ve výšce 130 cm nad zemí), na poz. p. č. 562/1 v k.ú. Rychnov (744085).

Rolnické družstvo Krouna
č.p. 391
539 43 Krouna

Podpis: *Daněk* V: *Milan* dne *12. 4. 2021*

Číslo: 48 17 33 63 DIČ: 236-48173363
TEL.: 469 341 191

LEGENDA:		NÁVRH
STAV		ZAMĚŘENÍ - POLOHOVIS
		KATASTR NEMOVITOSTÍ
		HRANY NÁVRHU
		DNO PŘÍKOPU
		HRANY NÁVRHU - PRVKY ODVODNĚNÍ
		AC KRYT KOMUNIKACE - KCE A
		AC KRYT KOMUNIKACE - KCE B
		NEZPEVNĚNÁ KRAJNICE (R.MAT)
		ZPEVNĚNÁ KRAJNICE
		TERÉNNÍ ÚPRAVY
		ODLÁŽDĚNÍ LOMOVÝM KAMENEM
		BETONOVÝ ODVODŇOVACÍ ŽLAB Š. 590/669 mm
		SJEZD - R. MAT
		SJEZD - BETONOVÝ
		VODOROVNÉ DOPRAVNÍ ZNAČENÍ (V4 0,125 m)
		STROMY URČENÉ KE KÁCENÍ
		HRANICE STAVBY
		STÁVAJÍCÍ DOPRAVNÍ ZNAČENÍ A ZAŘÍZENÍ

LEGENDA STÁVAJÍCÍCH SÍTÍ A JEJICH OCHRANNÁ PÁSMA:

		SDĚLOVACÍ VEDENÍ SPOLEČNOSTI CETIN A.S. (OCHRANNÉ PÁSMO 1,5 m)
		SILOVÉ PODZEMNÍ VEDENÍ NN SPOLEČNOSTI ČEZ DISTRIBUCE A.S. (OCHRANNÉ PÁSMO 1,0 m)
		PLYNOVODNÍ VEDENÍ STL SPOLEČNOSTI GAS NET (OCHRANNÉ PÁSMO 1,0 m)



S-JTSK		Výškový systém B.p.v.	
PROJEKTANT: Ing. Adam Tužil	VYPRACOVAL: Ing. Adam Tužil	KONTROLOVAL: Ing. František Hobura, Ph.D.	ZPRACOVAL: DSP a.s.
INVESTOR: Správa a údržba silnic Pardubického kraje, Doubravice 38, Pardubice 533 53		ČÍSLO ZAKÁZKY:	
KRAJ / OBC: Pardubický kraj / Krouna		FORMÁTY: 2 x A4	
STAVBA:		DATUM: 05. 2021	PARÉ:
ÚPRAVA ODVODNĚNÍ SILNICE III/3545 RYCHNOV		STUPEŇ: DUSP	
STAVEBNÍ OBJEKT:		MĚŘÍTKO: 1:500	
NAZEV PŘÍLOHY: KOORDINAČNÍ SITUAČNÍ VÝKRES SOUHLAS VLASTNÍKA POZEMKU - LV 222		ČÁST:	DOKLADOVÁ ČÁST
DOKUMENTACE LZE UŽÍVAT POUZE VE SVAZU PŘÍSLUŠNÉ SILNICI O DÍLO. VÝKRES, ČI JEHO ČÁST, MŮŽE BÝT KOPÍROVÁN NEBO JINÝM ZPŮSOBEM ROZŠŘOVÁN POUZE PO PŘEDCHOZÍM SOUHLASU ZPRACOVATELE.		PŘÍL. Č.:	

